



"2023 Año del Septuagésimo Aniversario del Reconocimiento del Derecho al Voto de las Mujeres en México".

ORGANO DE INFORMACIÓN OFICIAL DEL H. AYUNTAMIENTO CONSTITUCIONAL DE COCALCO DE BERRIOZÁBAL, ESTADO DE MÉXICO.

NO. 79

AÑO 2023

A 14 DE SEPTIEMBRE DEL AÑO 2023

GACETA MUNICIPAL

SUMARIO:

- Proyecto Municipal de las Tablas de Valores Unitarios de Suelo y Construcciones para el Ejercicio Fiscal 2024, de conformidad con la Opinión técnica emitida por el Instituto de Información e Investigación Geográfica, Estadística y Catastral del Estado de México (IGECEM).
- Aprobación de los nombres oficiales del Centro Cultural "Ing. Juan Manuel Pérez Balbuena" y de la Plaza de la Lectura "Vicente Medina Islas", ubicados en Calle 16 de Septiembre esquina con Calle Hidalgo, Cabecera Municipal, Coacalco de Berriozábal, Estado de México.
- Informe Trimestral de la Comisión Permanente Edilicia de Hacienda del periodo de Abril a Junio de 2023.

2022-2024

gobierno de experiencia y resultados que se notan

Severiano Reyes s/n, Esq. 5 de Febrero, Cabecera Municipal
Coacalco de Berriozábal, Estado de México, C.P. 55700. www.coacalco.gob.mx

Coacalco de Berriozábal, Estado de México, C.P. 55700



"2023. Año del Septuagésimo Aniversario del Reconocimiento del Derecho al Voto de las Mujeres en México".

MAESTRO DAVID SÁNCHEZ ISIDORO, PRESIDENTE MUNICIPAL CONSTITUCIONAL DEL H. AYUNTAMIENTO DE COACALCO DE BERRIOZÁBAL, ESTADO DE MÉXICO, EN CUMPLIMIENTO A LO ESTABLECIDO EN LOS ARTÍCULOS 115 FRACCIÓN II DE LA CONSTITUCIÓN POLÍTICA DE LOS ESTADOS UNIDOS MEXICANOS; 122, 123 Y 124 DE LA CONSTITUCIÓN POLÍTICA DEL ESTADO LIBRE Y SOBERANO DE MÉXICO; 2, 3, 31 FRACCIÓN I, 48 FRACCIÓN II Y III, 160, 161, 162 Y 165 DE LA LEY ORGÁNICA MUNICIPAL DEL ESTADO DE MÉXICO, EL AYUNTAMIENTO DE COACALCO DE BERRIOZÁBAL, ESTADO DE MÉXICO, POR EL PERIODO 2022-2024, HA TENIDO A SUS HABITANTES SABED:

DURANTE EL DESAHOGO DE LA SEPTUAGÉSIMA OCTAVA SESIÓN ORDINARIA DE CABILDO, CELEBRADA EL DÍA 14 DE SEPTIEMBRE DEL AÑO DOS MIL VEINTITRÉS, EL H. AYUNTAMIENTO DE COACALCO DE BERRIOZÁBAL, TUVO A BIEN ACORDAR:

"4.- PROPUESTA, DISCUSIÓN Y EN SU CASO APROBACIÓN DEL PROYECTO MUNICIPAL DE LAS TABLAS DE VALORES UNITARIOS DE SUELO Y CONSTRUCCIONES PARA EL EJERCICIO FISCAL 2024, DE CONFORMIDAD CON LA OPINIÓN TÉCNICA EMITIDA POR EL INSTITUTO DE INFORMACIÓN E INVESTIGACIÓN GEOGRÁFICA, ESTADÍSTICA Y CATASTRAL DEL ESTADO DE MÉXICO (IGECEM). (ANEXO 1)" -----

EN EL DESAHOGO DEL CUARTO PUNTO, REFERENTE A LA APROBACIÓN DEL PROYECTO MUNICIPAL DE LAS TABLAS DE VALORES UNITARIOS DE SUELO Y CONSTRUCCIONES PARA EL EJERCICIO FISCAL 2024, DE CONFORMIDAD CON LA OPINIÓN TÉCNICA EMITIDA POR EL INSTITUTO DE INFORMACIÓN E INVESTIGACIÓN GEOGRÁFICA, ESTADÍSTICA Y CATASTRAL DEL ESTADO DE MÉXICO (IGECEM), CON FUNDAMENTO EN LA CONSTITUCIÓN POLÍTICA DE LOS ESTADOS UNIDOS MEXICANOS, LA CONSTITUCIÓN POLÍTICA DEL ESTADO LIBRE Y SOBERANO DE MÉXICO, EL CÓDIGO ADMINISTRATIVO DEL ESTADO DE MÉXICO, EL CÓDIGO FINANCIERO DEL ESTADO DE MÉXICO Y MUNICIPIOS, EL REGLAMENTO DEL TÍTULO QUINTO DEL CÓDIGO FINANCIERO DEL ESTADO DE MÉXICO, LA LEY ORGÁNICA MUNICIPAL DEL ESTADO DE MÉXICO, EL BANDO MUNICIPAL DE COACALCO DE BERRIOZÁBAL 2023 Y EL MANUAL CATASTRAL DEL ESTADO DE MÉXICO, SE APRUEBA POR UNANIMIDAD DE VOTOS EL PRESENTE ACUERDO.

2022-2024

gobierno de experiencia y resultados que se notan

Severiano Reyes s/n, Esq. 5 de Febrero, Cabecera Municipal
Coacalco de Berriozábal, Estado de México, C.P. 55700. www.coacalco.gob.mx



"2023. Año del Septuagésimo Aniversario del Reconocimiento del Derecho al Voto de las Mujeres en México".

"5.- PROPUESTA, DISCUSIÓN Y EN SU CASO APROBACIÓN DE LOS NOMBRES OFICIALES DEL CENTRO CULTURAL "ING. JUAN MANUEL PÉREZ BALBUENA" Y DE LA PLAZA DE LA LECTURA "VICENTE MEDINA ISLAS", UBICADOS EN CALLE 16 DE SEPTIEMBRE ESQUINA CON CALLE HIDALGO, CABECERA MUNICIPAL, COACALCO DE BERRIOZÁBAL, ESTADO DE MÉXICO." -----

EN EL DESAHOGO DEL SEXTO PUNTO, REFERENTE A LA APROBACIÓN DE LOS NOMBRES OFICIALES DEL CENTRO CULTURAL "ING. JUAN MANUEL PÉREZ BALBUENA" Y DE LA PLAZA DE LA LECTURA "VICENTE MEDINA ISLAS", UBICADOS EN CALLE 16 DE SEPTIEMBRE ESQUINA CON CALLE HIDALGO, CABECERA MUNICIPAL, COACALCO DE BERRIOZÁBAL, ESTADO DE MÉXICO, CON FUNDAMENTO EN EL ARTÍCULO 48 DE LA LEY ORGÁNICA MUNICIPAL DEL ESTADO DE MÉXICO, SE APRUEBA POR UNANIMIDAD DE VOTOS EL PRESENTE ACUERDO.

"6.- INFORME TRIMESTRAL DE LA COMISIÓN PERMANENTE EDILICIA DE HACIENDA DEL PERÍODO DE ABRIL A JUNIO DE 2023." (ANEXO 2).

LIC. ZAIRA TAIDE MONTROYA VALENZUELA
SECRETARÍA DEL AYUNTAMIENTO

La Lic. Zaira Taide Montroya Valenzuela, Secretaria del Ayuntamiento de Coacalco de Berriozábal, Estado de México, en uso de las facultades conferidas en el artículo 91, fracciones VIII, XIII y XIV de la Ley Orgánica Municipal del Estado de México, certificó y ordenó la publicación de esta Gaceta Municipal para el conocimiento de los vecinos de Coacalco de Berriozábal.

2022-2024

gobierno de experiencia y resultados que se notan


Severiano Reyes s/n, Esq. 5 de Febrero, Cabecera Municipal
Coacalco de Berriozábal, Estado de México, C.P. 55700 - www.coacalco.gob.mx



"2023. Año del Septuagésimo Aniversario del Reconocimiento del Derecho al Voto de las Mujeres en México".

INFORME TRIMESTRAL DE LA COMISIÓN PERMANENTE EDILICIA DE HACIENDA

ABRIL - JUNIO 2023



MTRA. NORMA TERESA ACEVEDO MIGUEL
SÍNDICO Y PRESIDENTA DE LA COMISIÓN PERMANENTE EDILICIA DE HACIENDA

C. EDGARDO ROGELIO LUNA OLIVARES
NOVENO REGIDOR Y SECRETARIO DE LA COMISIÓN PERMANENTE EDILICIA DE
HACIENDA

C. JONATHAN ELÍAS GONZÁLEZ COPADO
OCTAVO REGIDOR Y VOCAL DE LA COMISIÓN PERMANENTE EDILICIA DE HACIENDA

2022-2024

gobierno de experiencia y resultados que se notan

Severiano Reyes s/n, Esq. 5 de Febrero, Cabecera Municipal
Coacalco de Berriozábal, Estado de México, C.P. 55700. www.coacalco.gob.mx

"2023. Año del Septuagésimo Aniversario del Reconocimiento del Derecho al Voto de las Mujeres en México".

CON FUNDAMENTO EN LOS ARTÍCULOS; 54, 64 FRACCIÓN I, 66 PÁRRAFO SEGUNDO Y 69 FRACCIÓN I, INCISO "C" DE LA LEY ORGÁNICA MUNICIPAL DEL ESTADO DE MÉXICO, SE REALIZA EL PRIMER INFORME TRIMESTRAL CON EL FIN DE DAR A CONOCER Y TRANSPARENTAR EL DESARROLLO DE LAS ACTIVIDADES Y TRABAJO REALIZADO DESDE LA COMISIÓN PERMANENTE EDILICIA DE HACIENDA DE ESTE H. AYUNTAMIENTO.

DE ACUERDO CON EL PÁRRAFO QUE ANTECEDE, SE HACE DEL CONOCIMIENTO LO SIGUIENTE:

SESIONES LLEVADAS A CABO POR LOS INTEGRANTES DE LA COMISIÓN PERMANENTE EDILICIA DE HACIENDA

TODA VEZ QUE LOS INTEGRANTES DE ESTA COMISIÓN FUERON NOMBRADOS EN LA TERCERA SESIÓN ORDINARIA DE CABILDO, Y APROBADOS POR EL H. AYUNTAMIENTO DE COACALCO DE BERRIOZÁBAL; SE PROCEDIÓ A CONVOCAR A LA V SESIÓN, CONFORME A LO ESTABLECIDO EN EL ARTÍCULO 65 DE LA LEY ORGÁNICA MUNICIPAL DEL ESTADO DE MÉXICO.

SESIÓN	FECHA	ASUNTOS ABORDADOS
QUINTA SESIÓN ORDINARIA	18 DE MAYO DE 2023	<ul style="list-style-type: none">• LISTA DE ASISTENCIA Y APERTURA DE LA SESIÓN.• LECTURA Y APROBACIÓN DEL ORDEN DEL DÍA.• LECTURA Y APROBACIÓN DEL ACTA DE LA SESIÓN ANTERIOR, DE FECHA 15 DE FEBRERO DE 2023.• PROPUESTA, DISCUSIÓN Y EN SU CASO APROBACIÓN DE LAS SESIONES ORDINARIAS DE ESTA H. COMISIÓN CORRESPONDIENTES AL 2023.• ASUNTOS GENERALES.• CLAUSURA DE LA SESIÓN.

2022-2024

gobierno de experiencia y resultados que se notan

Severiano Reyes s/n, Esq. 5 de Febrero, Cabecera Municipal
Coacalco de Berriozábal, Estado de México, C.P. 55700. www.coacalco.gob.mx

"2023. Año del Septuagésimo Aniversario del Reconocimiento del Derecho al Voto de las Mujeres en México".


**ASISTENCIA A LAS SESIONES POR PARTE DE LOS INTEGRANTES DE LA COMISIÓN
PERMANENTE EDILICIA DE HACIENDA**


NOMBRE	CARGO	SESIÓN	ASISTENCIA
MTRA. NORMA TERESA ACEVEDO MIGUEL	SÍNDICO Y PRESIDENTA DE LA COMISIÓN PERMANENTE EDILICIA DE HACIENDA	QUINTA SESIÓN ORDINARIA	PRESENTE
C. EDGARDO ROGELIO LUNA OLIVARES	NOVENO REGIDOR Y SECRETARIO DE LA COMISIÓN PERMANENTE EDILICIA DE HACIENDA	QUINTA SESIÓN ORDINARIA	PRESENTE
C. JONATHAN ELÍAS GONZÁLEZ COPADO	OCTAVO REGIDOR Y VOCAL DE LA COMISIÓN PERMANENTE EDILICIA DE HACIENDA	QUINTA SESIÓN ORDINARIA	PRESENTE

LA COMISIÓN PERMANENTE EDILICIA DE HACIENDA DE ESTE H. AYUNTAMIENTO, AL TENER LA FACULTAD DE ESTUDIAR, EXAMINAR Y PROPONER AL CABILDO LOS ACUERDOS, ACCIONES O NORMAS TENDIENTES A MEJORAR LA ADMINISTRACIÓN PÚBLICA MUNICIPAL, CONVOCÓ A SU QUINTA SESIÓN ORDINARIA, CON EL FIN DE APROBAR LAS FECHAS A SESIONAR PARA CONCLUIR EL AÑO 2023.

DE ACUERDO CON LO ESTIPULADO POR EL ARTICULO 66 PÁRRAFO SEGUNDO DE LA LEY ORGÁNICA MUNICIPAL DEL ESTADO DE MÉXICO, REMÍTASE A LA SECRETARÍA DEL AYUNTAMIENTO PARA CONOCIMIENTO DEL CUERPO EDILICIO DEL H. AYUNTAMIENTO DE COACALCO DE BERRIOZÁBAL. ESTADO DE MÉXICO, EL PRESENTE INFORME TRIMESTRAL DE LA COMISIÓN PERMANENTE EDILICIA DE HACIENDA, CON EL FIN DE DAR A CONOCER Y TRANSPARENTAR EL DESARROLLO DE LAS ACTIVIDADES Y TRABAJO REALIZADO POR DICHA COMISIÓN; ASÍ LO ACORDARON:

MTRA. NORMA TERESA ACEVEDO MIGUEL
SÍNDICO Y PRESIDENTA DE LA COMISIÓN PERMANENTE EDILICIA DE HACIENDA


C. EDGARDO ROGELIO LUNA OLIVARES
NOVENO REGIDOR Y SECRETARIO DE LA
COMISIÓN PERMANENTE EDILICIA DE HACIENDA


C. JONATHAN ELÍAS GONZÁLEZ COPADO
OCTAVO REGIDOR Y VOCAL DE LA COMISIÓN
PERMANENTE EDILICIA DE HACIENDA

2022-2024

gobierno de experiencia y resultados que se notan

Severiano Reyes s/n, Esq. 5 de Febrero, Cabecera Municipal
Coacalco de Berriozábal, Estado de México, C.P. 55700. www.coacalco.gob.mx

EN TÉRMINOS DE LO DISPUESTO POR LOS ARTÍCULOS 115 FRACCIÓN IV INCISO C, SEGUNDO PÁRRAFO DE LA CONSTITUCIÓN POLÍTICA DE LOS ESTADOS UNIDOS MEXICANOS; 112, 113, 116, 122, Y 123 DE LA CONSTITUCIÓN POLÍTICA DEL ESTADO LIBRE Y SOBERANO DE MÉXICO; 1.4 y 1.5 FRACCIONES II, V Y VI DEL CÓDIGO ADMINISTRATIVO DEL ESTADO DE MÉXICO, 167, 169 FRACCIÓN IV, 171 FRACCIONES V, IX, X, XI Y XV, 186, 195 FRACCIONES I, II, III Y IV, 196 Y 196 BIS DEL CÓDIGO FINANCIERO DEL ESTADO DE MÉXICO Y MUNICIPIOS, 54, 55 Y 56 DEL REGLAMENTO DEL TÍTULO QUINTO DEL CÓDIGO FINANCIERO DEL ESTADO DE MÉXICO, 1, 2, 3, 27, 31 FRACCIONES I Y XXXIX, 48, 49, 86 Y 87 FRACCIÓN II DE LA LEY ORGÁNICA MUNICIPAL DEL ESTADO DE MÉXICO; 49 DEL BANDO MUNICIPAL DE COACALCO DE BERRIOZÁBAL 2023, Y APARTADO V DEL MANUAL CATASTRAL DEL ESTADO DE MÉXICO, SE PRESENTA EL SIGUIENTE:

PUNTO DE ACUERDO.

VALIDACIÓN POR PARTE DEL AYUNTAMIENTO EN CABILDO DEL PROYECTO MUNICIPAL DE LAS TABLAS DE VALORES UNITARIOS DE SUELO Y CONSTRUCCIONES PARA EL EJERCICIO FISCAL 2024, DE CONFORMIDAD CON LA OPINIÓN TÉCNICA EMITIDA POR EL INSTITUTO DE INFORMACIÓN E INVESTIGACIÓN GEOGRÁFICA, ESTADÍSTICA Y CATASTRAL DEL ESTADO DE MÉXICO (IGECEM).

EXPOSICIÓN DE MOTIVOS.

EL ARTÍCULO 115, FRACCIÓN IV, DE LA CONSTITUCIÓN POLÍTICA DE LOS ESTADOS UNIDOS MEXICANOS, REFIERE QUE “LOS MUNICIPIOS ADMINISTRARÁN LIBREMENTE SU HACIENDA, LA CUAL SE FORMARÁ DE LOS RENDIMIENTOS DE LOS BIENES QUE LES PERTENEZCAN, ASÍ COMO DE LAS CONTRIBUCIONES Y OTROS INGRESOS QUE LAS LEGISLATURAS ESTABLEZCAN A SU FAVOR, Y EN TODO CASO: A) PERCIBIRÁN LAS CONTRIBUCIONES, INCLUYENDO TASAS ADICIONALES, QUE ESTABLEZCAN LOS ESTADOS SOBRE LA PROPIEDAD INMOBILIARIA, DE SU FRACCIONAMIENTO, DIVISIÓN, CONSOLIDACIÓN, TRASLACIÓN Y MEJORA ASÍ COMO LAS QUE TENGAN POR BASE EL CAMBIO DE VALOR DE LOS INMUEBLES.”

LO ANTES MENCIONADO ES SOLAMENTE UN INDICIO DEL CONTEXTO QUE PERMITE DIMENSIONAR LA IMPORTANCIA QUE TIENE LA PROPIEDAD INMOBILIARIA, ASÍ COMO EL VALOR DE LOS INMUEBLES PARA EL ÁMBITO MUNICIPAL, NO SÓLO POR QUE SON BASE DE REFERENCIA DE COBRO DE UNO DE LOS POCOS IMPUESTOS QUE TIENE A CARGO EL MUNICIPIO, SINO PORQUE EL CATASTRO CONSTITUYE EL INSTRUMENTO LÓGICO PARA DEFINIR Y PROTEGER LOS DERECHOS PERSONALES SOBRE LA PROPIEDAD DE LA TIERRA.

A LO LARGO DE LA HISTORIA ESTA RAMA TÉCNICA HA EVOLUCIONADO DEL SIMPLE ESTABLECIMIENTO DE LINDEROS DE PROPIEDADES A SER LA HERRAMIENTA QUE PERMITE EL CONTROL TÉCNICO DE LOS PADRONES FISCAL Y CATASTRAL EN UN MUNICIPIO.

SI BIEN, PARA LA HACIENDA MUNICIPAL ES DE GRAN RELEVANCIA EL CATASTRO, LO CIERTO ES QUE TAMBIÉN LO ES PARA EL CIUDADANO,

SIENDO TAL VEZ, UNA DE LAS ÁREAS QUE MÁS BENEFICIO PUEDE OTORGARLE EN LO INDIVIDUAL.

CONSIDERANDO QUE EL CATASTRO DEL MUNICIPIO ES EL CONJUNTO DE REGISTROS ADMINISTRATIVOS QUE CONTIENEN LA INFORMACIÓN DESCRIPTIVA SOBRE LAS CARACTERÍSTICAS FÍSICAS Y PARTICULARIDADES INTRÍNECAS DE CADA BIEN INMUEBLE EN EL TERRITORIO, ESTE CONJUNTO DE DATOS, VA MÁS ALLÁ DE SER EL MECANISMO POR EL CUAL SE PUEDE IDENTIFICAR LAS CARACTERÍSTICAS DE CUALQUIER BIEN INMUEBLE, SU SITUACIÓN JURÍDICO-ECONÓMICA E IDENTIFICAR A LOS PROPIETARIOS.

EL CATASTRO CUMPLE CON FUNCIONES DE GRAN RELEVANCIA, SIENDO ESTAS:

1. INTEGRAR, CONSERVAR Y MANTENER ACTUALIZADOS LOS REGISTROS DE LOS INMUEBLES UBICADOS EN EL TERRITORIO DEL MUNICIPIO.
2. SER REFERENTE DE LA PLANIFICACIÓN URBANA.

SIENDO ESTA ÚLTIMA, LA QUE PERMITE A CADA ZONA TERRITORIAL QUE RECIBA UNA MEJORA MEDIANTE DEL DESARROLLO URBANO, BENEFICIARSE CON LA “PLUSVALÍA”, Y ES ESTA, LA QUE EN DETERMINADO MOMENTO FAVORECE AL CIUDADANO EN LO INDIVIDUAL COMO TAMBIÉN A TODA LA SOCIEDAD, PUES TODO DESARROLLO QUE APRECIE POSITIVAMENTE EL TERRITORIO, HACE QUE LA PROPIEDAD PRIVADA SE BENEFICIE CON EL AUMENTO EN SU VALOR COMERCIAL.

NO OBSTANTE, UN CATASTRO DESACTUALIZADO, ES UNA HERRAMIENTA QUE LIMITA EL BUEN FUNCIONAMIENTO DE LA HACIENDA PÚBLICA, COMO TAMBIÉN, ES UN REPOSITORIO QUE LEJOS ESTA DE SER UN REFERENTE PARA LOGRAR EQUIPARAR EL VALOR COMERCIAL CON EL VALOR DE LAS PROPIEDADES ASIGNADO EN LOS REGISTROS ADMINISTRATIVOS DEL MUNICIPIO, SIENDO QUE EL ESPÍRITU DEL MARCO LEGAL APLICABLE DEL CATASTRO EN EL ESTADO, REFIERE QUE MEDIANTE LA ACTUALIZACIÓN DE LOS VALORES UNITARIOS DE SUELO, LA PROPIEDAD INMOBILIARIA PUEDA EQUIPARARSE CON LOS VALORES DE MERCADO.

PARA LO CUAL, MEDIANTE LA DESCENTRALIZACIÓN DE FUNCIONES, SE CONCEDE A LOS MUNICIPIOS, LA AMPLIACIÓN DE COMPETENCIAS Y ATRIBUCIONES EN MATERIA CATASTRAL PARA LLEVAR A CABO LOS TRABAJOS CORRESPONDIENTES DE MODIFICACIÓN, ACTUALIZACIÓN Y ELABORACIÓN DEL PROYECTO DE LAS TABLAS DE VALORES UNITARIOS DE SUELO Y CONSTRUCCIONES.

CON ELLO, SE PRETENDE ABATIR REZAGOS QUE SE HAN GENERADO ENTRE LOS VALORES CATASTRALES Y COMERCIALES SOBRE LA PROPIEDAD INMOBILIARIA, DESTACANDO QUE ESTE FENÓMENO NO ES EXCLUSIVO DE COACALCO DE BERRIOZÁBAL, SINO DE TODOS LOS CATASTROS MUNICIPALES A NIVEL NACIONAL, SIENDO UN FACTOR QUE CONTRIBUYE A LA PREVALENCIA DE FACTORES DE POBREZA Y MARGINACIÓN, TODA VEZ LA EXISTENCIA DE ZONAS CON UNA TAZA DE DESACTUALIZACIÓN IMPORTANTE, LO QUE CONTRIBUYE A QUE LA INVERSIÓN PRIVADA EN INFRAESTRUCTURA, SE DIRIJA A ZONAS DONDE LA PLUSVALÍA ES DE NIVELES MÁS ALTOS DONDE LOS RETORNOS ECONÓMICOS SON MÁS RÁPIDOS.

CABE RESALTAR QUE DENTRO DE LAS CONSIDERACIONES QUE MARCA EL INSTITUTO DE INVESTIGACIÓN E INFORMACIÓN GEOGRÁFICA, ESTADÍSTICA Y CATASTRAL DEL ESTADO DE MÉXICO (IGECEM), PARA QUE EL MUNICIPIO REALICE LA ACTUALIZACIÓN DE VALORES DE SUELO Y CONSTRUCCIÓN, SE ENCUENTRAN LA INVESTIGACIÓN DE OPERACIONES COMERCIALES DE BIENES INMUEBLES Y EN CASO DE QUE NO LAS HUBIESE, SE INDICA TOMAR EL PROCESO DE ANALOGÍA Y CONTIGÜIDAD O EN SU DEFECTO TOMAR COMO MUESTRA EL APOYO DE OBRAS DE BENEFICIO COLECTIVO EN INFRAESTRUCTURA DE LAS DIFERENTES ÁREAS.

PARA EL CASO DEL MUNICIPIO, DICHO DOCUMENTO INDICA QUE DE LAS OPERACIONES DEL MERCADO INMOBILIARIO SE HAN OBSERVADO INCREMENTOS PORCENTUALES EN LA MAYORÍA DE LAS ÁREAS HOMOGÉNEAS AUTORIZADAS, LO QUE MARCA LA EXISTENCIA DE UNA BRECHA EN LA ACTUALIZACIÓN DE VALORES DE SUELO, ESQUEMA QUE VULNERABILIZA LA PROPIEDAD PRIVADA DEL CIUDADANO, QUIEN OTORGA LA CONFIANZA A LA AUTORIDAD MUNICIPAL EN QUE SEA ESTA QUIEN FUNJA COMO EL RESGUARDATARIO DE SUS INTERESES, POR SER LA FIGURA QUE DEBE CUMPLIR Y HACER CUMPLIR EL MARCO LEGAL APLICABLE, EN LOS DIVERSOS NICHOS DE ACTUACIÓN A SU CARGO.

ES ASÍ QUE, EN UN ACTO DE CORRESPONSABILIDAD CON LA CONFIANZA CIUDADANA, SE SOLICITA A ESTE AYUNTAMIENTO LA VALIDACIÓN DEL PROYECTO MUNICIPAL DE LAS TABLAS DE VALORES UNITARIOS DE SUELO Y CONSTRUCCIONES PARA EL EJERCICIO FISCAL 2024, DE CONFORMIDAD CON LA OPINIÓN TÉCNICA DEL INSTITUTO DE INFORMACIÓN E INVESTIGACIÓN GEOGRÁFICA, ESTADÍSTICA Y CATASTRAL DEL ESTADO DE MÉXICO (IGECEM), DADA A CONOCER MEDIANTE OFICIO 207C01010000000/235/2023, SUSCRITO POR EL DR. OSCAR SÁNCHEZ GARCÍA, EN SU CARÁCTER DE DIRECTOR GENERAL DEL MENCIONADO INSTITUTO.

POR LO ANTERIORMENTE EXPUESTO, FUNDADO Y MOTIVADO, SE SOMETE A CONSIDERACIÓN DEL AYUNTAMIENTO LA APROBACIÓN DEL SIGUIENTE:

ACUERDO.

PRIMERO. – SE VALIDA EL PROYECTO MUNICIPAL DE LAS TABLAS DE VALORES UNITARIOS DE SUELO Y CONSTRUCCIONES PARA EL EJERCICIO FISCAL 2024, DE CONFORMIDAD CON LA OPINIÓN TÉCNICA EMITIDA POR EL INSTITUTO DE INFORMACIÓN E INVESTIGACIÓN GEOGRÁFICA, ESTADÍSTICA Y CATASTRAL DEL ESTADO DE MÉXICO, EN LOS SIGUIENTES TÉRMINOS:

ÁREAS HOMOGÉNEAS

Municipio: Coacalco de berriozabal

Total de Áreas Homogéneas 53

Fecha: 29 de Agosto de 2023

Área Homogénea	Descripción	Uso Frente Base	Fondo Base	Valor x m2
1	COACALCO DE BERRIOZABAL	H2	10	2716.00
2	C. DE BERRIOZABAL JORGE BRISEÑO	H3	7	2598.00
3	VILLA DE LAS MANZANAS	H3	6	2573.00
4	PARAJE EL GRANERO VILLAS COACALCO	C2	50	3684.00
5	COR COACALCO SUR FRACC LAS BRISAS	H3	6	3333.00

2022-2024

gobierno de experiencia y resultados que se notan

Severiano Reyes s/n, Esq. 5 de Febrero, Cabecera Municipal

Coacalco de Berriozábal, Estado de México, C.P. 55700. www.coacalco.gob.mx



ÁREAS HOMOGÉNEAS

Municipio: Coacalco de berriozabal

Total de Áreas Homogéneas 53

Fecha: 29 de Agosto de 2023

Area Homogénea	Descripción	Uso Frente Base	Fondo Base	Valor x m2	
6	PLAZA COACALCO, LOS SABINOS	C2	100	270	4912.00
7	POQUE, RESID. COACALCO 1A, Y 2A	H4	8	15	4474.00
8	LOMAS DE COACALCO 1A SECCION	H3	7	15	2716.00
10	EJIDAL CANUTO LUNA REP. MEXIC	H2	10	20	2690.00
12	EL OBELISCO LAS GARZAS	H3	12	18	4678.00
13	LA CIMA	H4	8	15	3626.00
14	LOS SALESIANOS	E1	50	100	1646.00
16	CALPULLI DEL VALLE	H3	7	17	2514.00
17	PLAZA COSMOPOL	C3	380	340	6432.00
19	BOSQUES DEL VALLE 1A. SECC	H4	7	18	3366.00
20	BOSQUES DEL VALLE 2A. SECC	H3	6	15	3661.00
22	LOS PERIODISTAS Y EL LAUREL	H3	7	18	2952.00
23	COMERCIAL MEXICANA	C2	15	30	5380.00
24	RANCHO LA PROVIDENCIA	H3	13	13	3921.00
25	VILLA DE LAS FLORES	H4	8	15	3956.00
26	E.T.A.C.	E1	50	100	4561.00
31	FRUE-HAUF	I2	50	100	3508.00
32	STA MA. MAGDALENA SN LORENZO T	H2	10	20	2690.00
33	FRACC. RINCONADA COACALCO	H3	8	15	3157.00
34	RINCONADA SAN FELIPE II	H3	12	18	3188.00
35	POTRERO LA LAGUNA SN RAFAELUM	H3	6	10	2952.00
38	GRANJAS DE SAN CRISTOBAL	H2	8	15	2456.00
39	PARQUE INDUSTRIAL EL RETIRO	I1	35	950	3041.00
40	PANTEON EL RETIRO	E1	100	100	1345.00
41	LOMAS DE COACALCO 2A SECCION	H3	6	10	3366.00
42	SAN LORENZO TETLIXTAC	H1	50	100	1520.00
43	SANTA MARIA CUAUTEPEC	H1	100	100	1520.00
44	CBTIS-DPTVO. V. DE LAS FLORES	E1	150	225	3217.00
45	PLAZA LAS FLORES	C2	50	100	5496.00
46	HOSPITAL SEGURO SOCIAL	E1	50	70	3217.00
47	FRACC. EX-HACIENDA SAN FELIPE	H3	7	15	3366.00
48	EL ROSARIO	H1	50	100	1535.00
49	ESC. PRIMARIA DE COR	E1	50	50	2456.00
50	SEGURO SOCIAL	E1	50	50	1930.00
51	LA LOMA EL RANCHITO	H1	50	60	1520.00
52	EJIDO SAN FRANCISCO COACALCO	A1	50	60	193.00
53	PARQUE RES. COACALCO 3A. SECC	H3	8	8	3626.00
54	COLONIA EL GRANERO	H2	10	18	2573.00
55	JOYAS DE COACALCO SN LORENZO T	H3	8	19	2105.00
56	POTRERO POPULAR	H2	10	18	2749.00
57	HEROES COACALCO Y HDA. COACALC	H3	12	20	3661.00
58	LOS CEDROS	H3	88	38	2924.00
59	TETLIXTAC	H3	20	86	2573.00
60	PLAZA POWER CENTER	C3	387	503	5496.00
61	PLAZA ZENTRALIA	C3	71	165	5496.00
62	CONJUNTO URBANO COSMOPOL	H4	8	17	5904.00
70	CHALMITA	B1	1700	1350	68.00
71	SIERRA DE GUADALUPE	L3	5100	1250	39.00

BANDAS

Municipio: Coacalco de berriozabal

Total de Bandas 50

Fecha: 29 de Agosto de 2023

Banda	Zona Origen	Código de Calle	Tipo-Vialidad	Calle	Valor x m2
300	1	2	B	LOPEZ PORTILLO JOSE	6811.00
301	1	2	B	LOPEZ PORTILLO JOSE	6885.00
302	1	2	B	LOPEZ PORTILLO JOSE	5656.00
303	1	2	B	LOPEZ PORTILLO JOSE	5656.00
304	1	2	B	LOPEZ PORTILLO JOSE	5656.00
305	1	2	B	LOPEZ PORTILLO JOSE	5656.00
306	1	2	B	LOPEZ PORTILLO JOSE	5656.00
307	1	2	B	LOPEZ PORTILLO JOSE	5656.00
308	1	2	B	LOPEZ PORTILLO JOSE	5656.00
309	1	2	B	LOPEZ PORTILLO JOSE	6619.00
310	1	2	B	LOPEZ PORTILLO JOSE	6619.00
311	1	2	B	LOPEZ PORTILLO JOSE	6619.00
312	1	2	B	LOPEZ PORTILLO JOSE	5656.00
313	1	2	B	LOPEZ PORTILLO JOSE	6619.00
314	1	2	B	LOPEZ PORTILLO JOSE	6619.00
315	1	2	B	LOPEZ PORTILLO JOSE	6619.00
316	1	2	B	LOPEZ PORTILLO JOSE	6619.00
317	1	2	B	LOPEZ PORTILLO JOSE	5656.00
318	1	2	B	LOPEZ PORTILLO JOSE	5656.00
319	1	2	B	LOPEZ PORTILLO JOSE	6620.00
320	1	2	B	LOPEZ PORTILLO JOSE	5656.00
321	1	2	B	LOPEZ PORTILLO JOSE	6619.00
322	9	9	B	DEL PARQUE	5837.00
323	9	2	B	CARDENALES	5837.00
324	2	151	C	COACALCO	5837.00
325	2	151	C	COACALCO	5837.00
326	2	151	C	COACALCO	5837.00
327	2	151	C	COACALCO	5837.00
328	1	14	N	COACALCO TULTEPEC	5296.00
329	1	149	B	VIALIDAD MEXIQUENSE	5296.00
330	2	151	C	COACALCO	5837.00
331	6	10	B	PRIMAVERAS	5656.00
333	2	151	C	COACALCO	5837.00
334	2	272	D	ZARZAPARRILLAS	6379.00
335	2	272	D	ZARZAPARRILLAS	6379.00
336	1	137	B	ZARZAPARRILLAS	6379.00
337	1	137	B	ZARZAPARRILLAS	6379.00
338	4	65	R	EJE 8 CARLOS PICHARDO CRUZ	6379.00
339	4	65	R	EJE 8 CARLOS PICHARDO CRUZ	5296.00
340	3	42	B	EJE OCHO-CARLOS PICHARDO CRUZ	5296.00
342	5	28	B	HANK GONZALEZ	3972.00
343	5	28	B	HANK GONZALEZ	3972.00
346	5	28	B	HANK GONZALEZ	3972.00
347	5	28	B	HANK GONZALEZ	3972.00
348	6	59	D	CASCADA	3972.00
349	6	59	D	CASCADA	3972.00
350	1	59	D	BOSQUE DE ARCÉS	4633.00
351	2	272	D	ZARZAPARRILLAS	6379.00
352	1	2	B	LOPEZ PORTILLO JOSE	6619.00
353	1	2	B	LOPEZ PORTILLO JOSE	5656.00



CALLES

Municipio: Coacalco de berriozabal

Total de Calles 1188

Fecha: 29 de Agosto de 2023

Zona Origen	Código de Calle	Tipo de Vialidad	Nombre de Calle
1	1	D	RETORNO BOSQUE DE MOCTEZUMA
1	2	B	LOPEZ PORTILLO JOSE
1	3	D	RETORNO BOSQUE DE CAOBA
1	4	D	RETORNO BOSQUE DE TEJOCOTE
1	5	D	RETORNO BOSQUE DE ZAPOTE
1	6	D	SIN NOMBRE
1	7	D	BOSQUE DE CHICALPA
1	8	D	BOSQUE DE HAYA
1	9	D	BOSQUE DEL PASO
1	10	D	BOSQUE GUAYACANES
1	11	D	BOSQUE DE LA FE
1	12	D	BOSQUE DE JANITZIO
1	13	D	BOSQUE DEL PARQUE
1	14	N	COACALCO TULTEPEC
1	15	D	BOSQUE DE BREZOS
1	16	D	BOSQUE DE CAFETOS
1	17	D	BOSQUE DE ZAOPAN
1	18	D	BOSQUE DE CHIHUAHUA
1	19	D	BOSQUE DE GERANIOS
1	20	D	BOSQUE DE OLIVOS
1	21	D	BOSQUE DE ROBLES
1	22	D	BOSQUES DE BAMBUES
1	23	D	BOSQUE DE ARRAYANES
1	24	D	RETORNO BOSQUE DE GUAYACANES
1	25	D	BOSQUE DE LA LUZ
1	26	D	BOSQUE DE LOS VIVEROS
1	27	D	BOSQUE DE ANIBAL
1	28	D	BOSQUE DEL PEDREGAL
1	29	D	BOSQUE DE CEIBAS
1	30	D	BOSQUE REAL
1	31	D	BOSQUE DE FRAMBUESOS
1	32	D	BOSQUECITO
1	33	D	BOSQUE AZUL
1	34	D	BOSQUE DE ALMENDROS
1	35	D	BOSQUE DE ALAMOS
1	36	D	BOSQUE DE AGUACATES
1	37	D	BOSQUE DE LOS SOCIOS
1	38	C	DEL BOSQUE ORIENTE
1	39	D	BOSQUE DE CHAPULTEPEC
1	40	D	BOSQUE DE PIÑONES
1	41	D	BOSQUE DE PIÑONES
1	42	D	BOSQUE DE NUECES
1	43	D	SIN NOMBRE
1	44	D	SIN NOMBRE
1	45	D	BOSQUE DE PERALES
1	46	D	RTNO. BOSQUE DE GUAYABAS
1	47	D	BOSQUE DE GUAYABAS
1	48	D	BOSQUE DE MORAS
1	49	D	SIN NOMBRE
1	50	D	SIN NOMBRE
1	51	D	BOSQUE DE MEMBRILLO
1	52	D	SIN NOMBRE
1	53	D	SIN NOMBRE
1	55	D	BOSQUE DE LIMONEROS
1	56	D	BOSQUE DE JACARANDAS
1	57	D	SIN NOMBRE
1	58	D	SIN NOMBRE



CALLES

Municipio: Coacalco de Berriozabal

Total de Calles 1188

Fecha: 29 de Agosto de 2023

Zona Origen	Código de Calle	Tipo de Vialidad	Nombre de Calle
1	59	D	BOSQUE DE ARCES
1	60	D	BOSQUE DE NOGALES
1	61	D	RETORNO BOSQUE DE DINAMOS
1	62	D	BOSQUE DE VID
1	63	D	BOSQUE DE GROSELLOS
1	64	D	BOSQUE DE GRANADOS
1	65	D	BOSQUE DE MARGARITAS
1	66	D	BOSQUE DE FRESNOS
1	67	D	BOSQUE DE FLAMBOYANES
1	68	D	BOSQUE DE ARAMBUESOS
1	69	C	DE BOSQUE PONIENTE
1	70	D	BOSQUE DE EUCALIPTOS
1	71	D	BOSQUE DE DURAZNOS
1	72	D	BOSQUE DE CHICLES
1	73	D	BOSQUE DE CEREZOS
1	74	D	BOSQUE DE NARANJOS
1	75	D	BOSQUE DE CIRUELOS
1	76	D	BOSQUE DE TINA
1	77	D	RINCONADA DEL BOSQUE
1	78	D	BOSQUE DE VIVI
1	79	D	BOSQUE DE LAURA
1	80	C	DEL BOSQUE CENTRAL
1	81	D	BOSQUE DE EBANOS
1	82	D	BOSQUE DE CHABACANOS
1	83	D	BOSQUE DE COLORINES
1	84	D	BOSQUE DE CIPRECES
1	85	D	BOSQUE DE CEDROS
1	86	D	BOSQUE DE CAOBAS
1	87	D	BOSQUE DE CAPULINES
1	88	D	BOSQUE DE CAMELIAS
1	89	D	BOSQUE DE FELIPE
1	90	D	BOSQUE DE OYAMELES
1	91	D	BOSQUE LERMA
1	92	D	RETORNO BOSQUE DE DINAMOS
1	93	D	BOSQUE DE MIMOSAS
1	94	D	BOSQUE DE PINOS
1	97	D	SIN NOMBRE
1	98	D	BOSQUE DE MOCTEZUMA
1	99	C	BOSQUE CENTRAL
1	100	B	BOSQUE DE CONTRERAS
1	101	C	BOSQUE DE PONIENTE
1	102	C	BOSQUE DE ORIENTE
1	103	D	SIN NOMBRE
1	104	B	SIN NOMBRE
1	105	C	FLORESTA
1	106	D	SIN NOMBRE
1	107	D	BOSQUES DE LAS LOMAS
1	108	D	SIN NOMBRE
1	109	D	SIN NOMBRE
1	110	D	PROLONGACION BOSQUE DE LA LUZ
1	111	D	PROLONGACION BOSQUE DE VIVEROS
1	113	D	SIN NOMBRE
1	114	B	C. T. M.
1	115	D	EX HACIENDA TOLLOCAN
1	116	D	EX HACIENDA TARANGO
1	117	G	EX HACIENDA SAN FELIPE
1	118	I	LOPEZ PORTILLO JOSE



CALLES

Municipio: Coacalco de berriozabal

Total de Calles 1188

Fecha: 29 de Agosto de 2023

Zona Origen	Código de Calle	Tipo de Vialidad	Nombre de Calle
1	119	D	SALINAS LOZANO RAUL LIC.
1	120	D	PERIODISTA VERA ZARCO JOSE
1	121	D	PERIODISTA ZARCO FRANCISCO
1	122	D	MIGUEL ALEMAN VALDES
1	123	D	ORTIZ MENA ANTONIO
1	124	D	SILVA HERZOG JESUS
1	125	B	SIN NOMBRE
1	126	D	SIN NOMBRE
1	127	D	SIN NOMBRE
1	128	D	SIN NOMBRE
1	129	D	SIN NOMBRE
1	130	D	SIN NOMBRE
1	131	D	SIN NOMBRE
1	132	D	SIN NOMBRE
1	133	D	SIN NOMBRE
1	134	D	SIN NOMBRE
1	135	D	PROLONGACION MORELOS
1	136	D	CARRIL DEL EJIDO
1	137	B	ZARZAPARRILLAS
1	138	S	1A. CERRADA ZARZAPARRILLAS
1	139	S	2DA. CERRADA ZARZAPARRILLAS
1	140	S	3A. CERRADA ZARZAPARRILLAS
1	141	D	SAN PEDRO
1	142	D	MARIA MAZARELLO
1	143	D	HIGUERAS
1	144	D	ARRAYANES
1	145	D	DOMINGO SABIO
1	146	D	LAURA VICUÑA
1	147	S	1A. CERRADA DE LAURA VICUÑA
1	148	B	DALIAS
1	149	B	VIALIDAD MEXIQUENSE
1	150	D	CLEMATIDES
1	151	D	HACIENDA DE LAS ROSAS
1	152	D	CANOSAS
1	153	S	1A. CERRADA ORIENTE DE CANOSAS
1	154	S	1A. CERRADA PONIENTE DE CANOSA
1	155	S	2DA. CERRADA ORIENTE DE CANOSA
1	156	S	2DA. CERRADA PONIENTE DE CANOS
1	157	S	3A. CERRADA ORIENTE DE CANOSAS
1	158	S	3A. PONIENTE DE CANOSAS
1	159	D	ROCIOS
1	160	D	FELIPE VINICIO BERRIOZABAL
1	161	S	1A. DE VINICIO BERRIOZABAL
1	162	S	2DA. DE VINICIO BERRIOZABAL
1	163	S	3A. DE VINICIO BERRIOZABAL
1	164	S	4A. DE VINICIO BERRIOZABAL
1	165	D	JUAN DIEGO
1	166	D	TRIOMAS
1	167	D	SAN FRANCISCO
1	168	D	FELIPE DE JESUS
1	169	D	NARCISOS
1	170	D	ORQUIDEAS
1	171	D	MORAS
1	172	D	NOCHE BUENA
1	173	D	AZAHARES
1	174	D	PANELILLOS
1	175	D	JUAN BOSCO



CALLES

Municipio: Coacalco de berriozabal

Total de Calles 1188

Fecha: 29 de Agosto de 2023

Zona Origen	Código de Calle	Tipo de Vialidad	Nombre de Calle
1	176	B	EJE TRES (ISAAC COLIN)
1	177	D	VICTORIA
1	178	D	TRIUNFO
1	179	B	DE LOS LAURELES
1	180	D	GLORIA
1	181	D	DALIAS
1	183	D	YUTES
1	184	D	CLEMATIDES
1	185	D	ROSARIO
1	186	D	AUREOLA
1	187	D	CORONA
1	188	D	RESPLANDOR
1	189	D	CENTELLA
1	191	D	BOSQUE DE TEJOCOTES
1	192	D	BOSQUE DE ZAPOTES
1	193	D	BOSQUE DE DINAMOS
1	194	D	BOSQUE DE MOCTEZUMA
1	195	D	BOSQUE DE CAOBA
1	196	D	SIN NOMBRE
1	200	I	SIN NOMBRE
1	201	D	SIN NOMBRE
1	202	C	SIN NOMBRE
1	203	D	SIN NOMBRE
2	1	D	ARANDANOS
2	2	D	ACONITOS
2	3	D	LILAS
2	4	D	PERLILLAS
2	5	D	POLIENIOS
2	6	D	ALOES
2	7	D	PANALILLOS
2	8	D	ANDRINOS
2	9	D	PRIMAVERAS
2	10	D	ADEFAS
2	11	D	ARMUELLES
2	12	D	AGRASEJO
2	13	D	VIOLETAS
2	14	D	NOCHEBUENA
2	15	D	MIMOSAS
2	16	D	MORAS
2	17	D	JACARANDAS
2	18	D	ZARZAS
2	19	D	GUIRNALDAS
2	20	D	ORQUIDEAS
2	21	D	EUCALIPTOS
2	22	D	FRAMBOYAN
2	23	B	ORQUIDEAS
2	24	B	FLORIPONDIOS
2	25	B	NARCISOS
2	26	D	HARIMOSAS
2	27	D	HARIMOS
2	28	B	GUIRNALDAS
2	29	B	BUGAMBILIAS
2	30	D	MIRTOS
2	31	D	HORTENCIAS
2	32	D	MIRASOLES
2	33	D	ANEMONAS
2	34	D	ROCIOS



CALLES

Municipio: Coacalco de berriozabal

Total de Calles 1188

Fecha: 29 de Agosto de 2023

Zona Origen	Código de Calle	Tipo de Vialidad	Nombre de Calle
2	35	D	CAMPANILLAS
2	36	D	TULIPAN
2	37	D	BUGAMBILIAS
2	38	D	ALCAPARRAS
2	39	B	CLAVELES
2	40	D	TRIOMAS
2	41	D	CARDOS
2	42	B	CLEMATIDES
2	43	D	YUTES
2	44	D	DE LAS DALIAS
2	45	D	AYACAHUITES
2	46	D	DE LOS SECOYAS
2	47	D	TULES
2	48	D	DE LOS ROBLES
2	49	D	DE LOS GRANADOS
2	50	D	DE LOS ARRAYANES
2	51	D	DE LOS ABEDULES
2	52	D	AZUCENAS
2	53	D	AZALIAS
2	54	D	AMAPOLAS
2	55	D	AMAPOLAS
2	56	D	ALMARATOS
2	57	D	ALGODON
2	58	A	1 DE ARANDANOS
2	59	C	DE LAS FLORES
2	60	D	RINCON DE LAS FLORES
2	61	D	AZHARES
2	62	D	ALQUIMILAS
2	63	I	2A DE ARANDANOS
2	64	D	ALCATRACES
2	65	D	ALCINES
2	66	A	3 DE ARANDANOS
2	67	D	ARETILLOS
2	68	D	ANDRINOS
2	69	A	4 DE ARANDANOS
2	70	A	5 DE ARANDANOS
2	71	D	ARTEMISAS
2	72	D	ALGARROBOS
2	73	A	1 DE ACONITOS
2	74	A	2 DE ACONITOS
2	75	D	ACACIAS
2	76	D	ALHELIES
2	77	D	ALCARAVEAS
2	78	I	3A. DE ACONITOS
2	79	B	DE LAS ROSAS
2	80	D	ARMUELLES
2	81	I	4A. DE ACONITOS
2	82	D	BEGONIAS
2	83	D	GERANIOS
2	84	D	JACINTOS
2	85	D	ADORMIDERAS
2	86	I	5A. DE ACONITOS
2	87	D	BETUNIAS
2	88	D	GUALAPERCHAS
2	89	D	GARDENIAS
2	90	D	JAMAICAS
2	91	D	ABETOS



CALLES

Municipio: Coacalco de berriozabal

Total de Calles 1188

Fecha: 29 de Agosto de 2023

Zona Origen	Código de Calle	Tipo de Vialidad	Nombre de Calle
2	92	D	DE LOS ARCES
2	93	D	CAMELIAS
2	94	D	BARRILLAS
2	95	D	GUALAGAMBAS
2	96	D	GLADIOLAS
2	97	D	JAZMINES
2	98	D	LINOS
2	99	I	1A DE LILAS
2	100	D	OCOTALES
2	101	D	CRISANTEMAS
2	102	D	BELLADONAS
2	103	D	GUISANTES
2	104	D	GIRASOLES
2	105	D	JENGIBRES
2	106	D	LIRIOS
2	107	I	2A DE LILAS
2	108	D	DE LOS FRESNOS
2	109	D	DE LOS MANZANOS
2	110	D	CLAVELES
2	111	D	BUGAMBILIAS
2	112	D	GUIRNALDAS
2	113	D	JACARANDAS
2	114	D	LAVANDULAS
2	115	I	3A DE LILAS
2	116	D	CAMPANILLAS
2	117	I	5A DE HORTENCIAS
2	118	D	HORTENCIAS
2	119	D	GALVIAS
2	120	D	JUNCOS
2	121	D	LOTOS
2	122	D	LATIROs
2	123	I	4A DE LILAS
2	124	D	DE LOS ENCINOS
2	125	D	DE LOS TILOS
2	126	D	CEREZOS
2	127	I	4A DE HORTENCIAS
2	128	D	HINIESTAS
2	129	D	EUCALIPTOS
2	130	D	JARAMANGOS
2	131	D	LOS LAURELES
2	132	A	6 DE LILAS
2	133	I	6A DE LILAS
2	134	D	DE LOS EBANOS
2	135	D	DE LAS MORERAS
2	136	D	CLAVELINAS
2	137	I	3A DE HORTENCIAS
2	138	D	HELIOTROPOS
2	139	D	JALAPAS
2	140	D	FLOR DE LIZ
2	141	A	7 DE LILAS
2	142	D	DE LOS DURAZNOS
2	143	D	LOS NOGALES
2	144	D	COLORINES
2	145	I	2A DE HORTENCIAS
2	146	I	1A DE HORTENCIAS
2	147	D	HINOJOS
2	148	D	JUJUL



CALLES

Municipio: Coacalco de berriozabal

Total de Calles 1188

Fecha: 29 de Agosto de 2023

Zona Origen	Código de Calle	Tipo de Vialidad	Nombre de Calle
2	149	D	DIENTE DE LEON
2	150	I	8A DE LILAS
2	151	C	COACALCO
2	152	D	BAMBUES
2	153	D	CIRUELOS
2	154	D	CERBALES
2	155	D	DE LOS OLIVOS
2	156	D	TILOS
2	157	A	1 DE TULIPAN
2	158	D	MENDIOCAS
2	159	D	MAGNOLIA
2	160	A	1 DE MIMOSA
2	161	D	PENSAMIENTOS
2	162	A	1 DE PERLILLAS
2	163	D	DE LOS ALMENDROS
2	164	D	DE LOS CEDROS
2	165	D	DE LAS CEIBAS
2	166	D	DE LOS OLMOS
2	167	D	TRAGACANTOS
2	168	A	2 DE TULIPAN
2	169	D	MARGARITAS
2	170	A	2 DE MIMOSAS
2	171	D	PIMIENTA
2	172	A	2 DE PERLILLAS
2	173	D	DE LOS ALAMOS
2	174	D	DE LOS CAPULINES
2	175	D	DE LOS CIPRES
2	176	D	DE LOS OYAMELES
2	177	D	FLOR DE TE
2	178	A	3 DE TULIPAN
2	179	D	MARINAS
2	180	D	MALOPES
2	181	A	3 DE MIMOSAS
2	182	D	PETUNIAS
2	183	A	3 DE PERLILLAS
2	184	D	DE LOS ALCANFORES
2	185	D	DE LAS PALMAS
2	186	D	DE TULIPAN
2	187	A	4 DE TULIPAN
2	188	D	MASTUERZO
2	189	D	MADRESELVA
2	190	A	4 DE MIMOSAS
2	191	D	PRIMAVERAS
2	192	A	4 DE PERLILLAS
2	193	A	5 DE MIMOSAS
2	194	A	5 DE PERLILLAS
2	195	D	DE LOS AILES
2	196	D	ALCANFORES
2	197	D	DE LOS PINOS
2	198	D	TREBOL
2	199	A	5 DE TULIPAN
2	200	D	MOSTAJOS
2	201	D	MALVAS
2	202	D	PALMACRISTIS
2	203	A	1 DE POLIENIOS
2	204	D	DE LOS AHUEHUETES
2	205	D	DE LOS PIÑONES



CALLES

Municipio: Coacalco de berriozabal

Total de Calles 1188

Fecha: 29 de Agosto de 2023

Zona Origen	Código de Calle	Tipo de Vialidad	Nombre de Calle
2	206	D	TABACOS
2	207	A	1 DE TRIOMAS
2	208	A	1 DE ROCIOS
2	209	D	MARAVILLAS
2	210	D	MALVAVISCOS
2	211	A	1 DE MORAS
2	212	A	1 DE NOCHEBUENA
2	213	D	PLATANILLOS
2	214	A	2 DE POLIENIOS
2	215	A	3 DE POLIENIOS
2	216	D	DE LAS ACACIAS
2	217	D	DE LOS PIRULES
2	218	D	TROMPELEROS
2	219	A	2 DE TRIOMAS
2	220	A	2 DE ROCIOS
2	221	D	MAPLES
2	222	D	FLOR DE MAYO
2	223	A	2 DE MORAS
2	224	A	2 DE NOCHEBUENA
2	225	D	PEREJIL
2	226	A	4 DE POLIENIOS
2	227	A	3 DE TRIOMAS
2	228	A	3 DE ROCIOS
2	229	A	3 DE MORAS
2	230	A	3 DE NOCHEBUENA
2	231	D	TABACHINES
2	232	A	4 DE TRIOMAS
2	233	I	4A DE ROCIOS
2	234	D	MENTAS
2	235	D	MANTOS
2	236	A	4 DE MORAS
2	237	A	4 DE NOCHEBUENA
2	238	D	POMAROSAS
2	239	A	5 DE POLIENIOS
2	240	D	DE LOS NARANJOS
2	241	D	DE LOS SAUCES
2	243	S	SAN JOSE
2	244	S	SANTA RITA
2	245	D	AJENJO
2	246	S	SANTA EUGENIA
2	247	S	SANTA JULIA
2	248	S	SANTO TOMAS
2	249	D	CLEMATIDES
2	250	M	ARROYO
2	251	S	SANTA SOFIA
2	252	D	DALIAS
2	253	D	SIN NOMBRE
2	254	D	SANTA CRUZ
2	255	D	SANTA MAGDALENA
2	256	D	SANTA PAULA
2	257	D	SANTA ALICIA
2	258	D	SIN NOMBRE
2	259	D	SIN NOMBRE
2	260	D	SIN NOMBRE
2	261	D	SAN ANTONIO
2	262	I	SAN CARLOS
2	263	S	SAN FRANCISCO DE ASIS



CALLES

Municipio: Coacalco de berriozabal

Total de Calles 1188

Fecha: 29 de Agosto de 2023

Zona Origen	Código de Calle	Tipo de Vialidad	Nombre de Calle
2	264	D	SANTO TOMAS
2	265	D	SAN MARINO
2	266	B	SAN JOSE
2	267	D	SANTA TERESITA
2	268	I	SANTA ELENA
2	269	I	SANTA SOFIA
2	270	D	SANTA JULIA
2	271	D	SANTA EUGENIA
2	272	D	ZARZAPARRILLAS
2	273	B	VIA LOPEZ PORTILLO
2	274	D	MAPLE
2	275	D	CEDRO
2	276	D	SAUCE
2	277	D	EUCALIPTO
2	278	D	ROBLE
2	279	D	PINO
2	280	D	FRESNO
2	281	D	NARANJO
2	282	D	LAUREL
2	283	D	JAZMIN
2	284	D	MAGNOLIA
2	285	D	CAMELIA
2	286	D	JACARANDAS
2	287	D	LA PROVIDENCIA
2	400	C	DE LAS ROSAS
3	1	D	JARDIN DEL PALMAR
3	2	D	ECATEPEC
3	3	D	CERRO DEL BORREGO
3	4	D	FUERTE DE SAN DIEGO
3	5	D	VELADERO
3	6	D	TLALPAN
3	7	D	TEXMELUCAN
3	8	D	TEHUACAN
3	9	D	ACAPULCO
3	10	D	OAXACA
3	11	D	TACAMBARO
3	12	D	ORIZABA
3	13	H	CARACUARO
3	14	H	CITLALA
3	15	D	RIO CARTAGENA
3	17	E	HERNANDEZ FELIX
3	18	D	URUAPAN
3	19	D	VALLADOLID
3	20	B	CANDIDO FRANCISCO
3	21	E	VALDOVINO RAFAEL
3	22	B	VALDOVINOS RAFAEL
3	23	B	MORELOS NICOLAS
3	24	B	MORELOS MANUEL
3	25	B	JUANA MARIA PAVON
3	28	B	COLIN ISAAC CONSTITUYENTE
3	29	D	SIN NOMBRE
3	30	D	EJE CINCO - ISIDRO BECERRIL
3	31	D	EJE SIETE - PROCORO DORANTES
3	32	D	EJE SIETE - CARLOS CAMPOS
3	33	D	GERMAN GARCIA SALGADO
3	34	D	EJE NUEVE - GABINO HERNANDEZ
3	35	D	SIN NOMBRE



CALLES

Municipio: Coacalco de berriozabal

Total de Calles 1188

Fecha: 29 de Agosto de 2023

Zona Origen	Código de Calle	Tipo de Vialidad	Nombre de Calle
3	36	D	MILLAN CEJUDO ENRIQUE
3	37	D	SIN NOMBRE
3	38	D	EJE CUATRO - MIGUEL FLORES
3	39	D	SIN NOMBRE
3	40	D	EJE SEIES - PROTASIO GOMEZ
3	41	D	TRANQUILINO SALGADO
3	42	B	EJE OCHO-CARLOS PICHARDO CRUZ
3	43	S	PROPORCION
3	44	S	CONCEPTO
3	45	B	DALIAS
3	46	D	DALIAS
3	47	A	TEXTURA
3	48	S	SIMETRIA
3	49	D	JUAREZ
3	50	S	SECUENCIA
3	51	A	DEL EQUILIBRIO
3	52	D	DEL EQUILIBRIO
3	53	S	CONTRASTE
3	54	I	DE LA ESCALA
3	55	A	DEL CLAROSCURO
3	56	D	ARMONIA
3	57	D	SIN NOMBRE
3	58	D	ARMONIA
3	59	D	SIN NOMBRE
3	60	D	SIN NOMBRE
3	61	D	SIN NOMBRE
3	63	B	SIN NOMBRE
3	64	D	SIN NOMBRE
3	65	D	EJE 15
3	66	D	EJE 13
3	67	D	SIN NOMBRE
3	68	D	EJE 11
3	69	D	SIN NOMBRE
3	70	D	SIN NOMBRE
3	71	D	SIN NOMBRE
3	74	D	DAVID ESPINOZA GARCIA
3	75	D	RINCONADA DE BUGAMBILIAS
3	76	D	RINCONADA DE ROBLES
3	77	D	RINCONADA DE LAS PALMAS
3	78	D	RINCONADA DE LOS OLMOS
3	79	D	RINCONADA DE LOS NOGALES
3	80	D	RINCONADA DE NARANJOS
3	81	D	RINCONADA DE MAPLES
3	82	D	RINCONADA DE FRESNOS
3	83	D	RINCONADA DE EUCALIPTOS
3	84	D	RINCONADA DE ENCINOS
3	85	D	RINCONADA DE EBANOS
3	86	D	RINCONADA DE CHABACANOS
3	87	D	RINCONADA DE COLORINES
3	88	D	RINCONADA DE COCOTEROS
3	89	D	RINCONADA DE CEREZOS
3	90	D	RINCONADA DE CEIBAS
3	91	D	RINCONADA DE CEDROS
3	92	D	RINCONADA DE CASUARINES
3	93	D	RINCONADA DE CAOBAS
3	94	D	RINCONADA DE CANELOS
3	95	D	RINCONADA DE CAMELIAS



CALLES

Municipio: Coacalco de berriozabal

Total de Calles 1188

Fecha: 29 de Agosto de 2023

Zona Origen	Código de Calle	Tipo de Vialidad	Nombre de Calle
3	96	D	RINCONADA DE CAFETOS
3	97	D	RINCONADA DE BAMBUES
3	98	D	RINCONADA DE LOS PINOS
3	99	D	RINCONADA DE AMATES
3	100	D	RINCONADA DE AILES
3	101	D	RINCONADA DE ALMENDROS
3	102	D	RINCONADA DE AVELLANAS
3	103	D	RINCONADA DE ALAMOS
3	104	D	RINCONADA DE AMARANTOS
3	105	D	RINCONADA DE AHUEHUETES
3	106	D	RINCONADA DE ACACIAS
3	107	D	RINCONADA DE ABETOS
3	108	D	RINCONADA DE ABEDULES
3	109	D	RINCONADA VIOLETAS
3	110	D	EJE 16
3	111	D	GARDENIAS
3	112	D	RINCONADA AZUCENAS
3	113	D	CLAVELES
3	114	D	MAGNOLIAS
3	115	S	DALIAS
3	116	D	RINCONADA MANZANOS
3	117	D	RINCONADA LIQUIDAMBAR
3	118	D	RINCONADA DE FRAMBOYANES
3	119	D	RINCONADA DE JACARANDAS
3	120	D	RINCONADA DE DURAZNOS
3	121	D	RINCONADA DE CHOPOS
3	122	D	RINCONADA DE CIRUELOS
3	123	D	RINCONADA DE CIPRECES
3	124	D	RINCONADA DE CASTAÑOS
3	125	D	RINCONADA DE CAPULINES
3	126	D	RINCONADA DE ARCES
3	127	D	RINCONADA DE ALERCES
3	128	D	RINCONADA DE ALCANFOROS
4	1	D	HUITRON MALAQUIAS
4	2	D	JUAREZ
4	3	I	DE MATAMOROS
4	4	S	NIÑOS HEROES
4	5	I	ABASOLO
4	6	I	1A. DE ABASOLO
4	7	I	DE LA PAZ
4	8	D	INDEPENDENCIA
4	9	D	ITURBIDE
4	10	D	ZARAGOZA
4	11	D	CORDOBA
4	12	I	CORDOBA
4	13	I	BELISARIO DOMINGUEZ
4	14	I	DE COLIMA
4	15	D	TAMAULIPAS
4	16	D	ALDAMA
4	17	D	TABASCO
4	18	H	LA MAGDALENA
4	19	I	SIN NOMBRE
4	20	I	DE INDEPENDENCIA
4	21	I	DE NIÑOS HEROES
4	22	B	NIÑOS HEROES
4	23	B	HIDALGO
4	24	D	ITURBIDE



CALLES

Municipio: Coacalco de berriozabal

Total de Calles 1188

Fecha: 29 de Agosto de 2023

Zona Origen	Código de Calle	Tipo de Vialidad	Nombre de Calle
4	25	D	MATAMOROS
4	26	D	ABASOLO
4	27	D	ALLENDE
4	28	B	COLIMA
4	29	S	DE CORDOVA
4	30	D	MONTERREY
4	31	I	SAN LUIS
4	32	D	COLON
4	34	I	ALDAMA
4	35	B	EJE OCHO
4	36	D	SIN NOMBRE
4	37	A	2 PONIENTE
4	38	A	3 PONIENTE
4	39	A	4 PONIENTE
4	40	A	5 PONIENTE
4	41	A	6 PONIENTE
4	42	A	7 PONIENTE
4	43	A	8 PONIENTE
4	44	A	2 ORIENTE
4	45	A	3 ORIENTE
4	46	A	4 ORIENTE
4	47	A	5 ORIENTE
4	48	A	6 ORIENTE
4	49	A	7 ORIENTE
4	50	A	8 ORIENTE
4	51	D	SIN NOMBRE
4	52	D	CERES DE
4	53	D	DE VULCANO
4	54	D	SIN NOMBRE
4	55	D	SIN NOMBRE
4	56	D	JUNO DE
4	57	D	VESTA DE
4	58	D	DE FEBO
4	59	D	DE VENUS
4	60	D	DE JUPITER
4	61	B	EJE TRES - ISAAC COLIN
4	62	D	ARTURO ALVAREZ
4	63	B	PRESIDENTES COACALCO
4	64	D	SIN NOMBRE
4	65	R	EJE 8 CARLOS PICHARDO CRUZ
4	66	S	NIÑO PERDIDO
4	67	I	JUAN ESCUTIA
4	68	S	2A. DE NIÑO PERDIDO
4	69	D	DE LA CRUZ SOR JUANA
4	70	D	VICARIO LEONA
4	71	I	16 DE SEPTIEMBRE
4	72	D	MADERO FRANCISCO I.
4	73	D	DE LA CRUZ SOR JUANA INES
4	74	D	HERMANEGILDO GALEANA
4	75	I	FERNANDEZ FELIX
4	76	I	RAYON
4	77	I	ORTIZ DE DOMINGUE JOSEFA
4	78	D	ZAPATA EMILIANO
4	79	I	SIN NOMBRE
4	80	I	BRAVO MIGUEL
4	81	I	INDEPENDENCIA
4	82	I	OCAMPO MELCHOR



CALLES

Municipio: Coacalco de berriozabal

Total de Calles 1188

Fecha: 29 de Agosto de 2023

Zona Origen	Código de Calle	Tipo de Vialidad	Nombre de Calle
4	83	I	VILLA FRANCISCO
4	84	I	REVOLUCION
4	85	I	MINA FRANCISCO JAVIER
4	86	I	HUITRON MALAQUIAS
4	87	I	HUITRON MALAQUIAS
4	88	I	LIBERTAD
4	89	S	AGUSTIN MELGAR
4	90	S	SIN NOMBRE
4	91	I	INDEPENDENCIA
4	92	I	GUERRERO
4	93	I	DIAZ MIRON
4	94	I	SIN NOMBRE
4	95	I	COLIMA
4	96	I	MONTERREY
4	97	I	SIN NOMBRE
4	98	I	2A. DE MONTERREY
4	99	D	SIN NOMBRE
4	100	B	DE LAS FUENTES
4	101	I	FUENTE DE ANAHUAC
4	102	I	SIN NOMBRE
4	103	I	PRIV. SIN NOMBRE
4	104	B	LOPEZ BONAGA JOSE
4	105	I	POTRERO
4	106	B	COLIN ISACC (EJE 3)
4	107	I	SIN NOMBRE
4	108	S	ORTEGA OLIVARES SOFIA
4	109	I	ZARAGOZA
4	110	S	MELCHOR OCAMPO
4	111	A	SIN NOMBRE
4	112	I	SIN NOMBRE
4	113	I	SIN NOMBRE
4	114	I	HUITRON MALAQUIAS
4	115	S	TABASCO
4	116	I	SIN NOMBRE
4	117	D	SIN NOMBRE
4	118	D	SIN NOMBRE
4	119	D	SIN NOMBRE
4	120	D	SIN NOMBRE
4	121	D	SIN NOMBRE
4	122	D	SIN NOMBRE
4	123	D	SIN NOMBRE
4	124	D	SIN NOMBRE
4	125	D	POTRERO POPULAR
4	131	D	CEDROS
4	137	S	FLORENTINO SAUCEDO
4	160	I	FERNANDO MONTES DE OCA
4	161	I	SIN NOMBRE
4	162	I	SIN NOMBRE
4	180	I	SIN NOMBRE
5	1	B	MORERLOS
5	2	A	SIN NOMBRE
5	3	A	SIN NOMBRE
5	4	A	SIN NOMBRE
5	5	A	SIN NOMBRE
5	6	I	1A. DE CORREGIDORA
5	8	I	20 DE NOVIEMBRE
5	9	A	IXTLEMELIXTLE



CALLES

Municipio: Coacalco de berriozabal

Total de Calles 1188

Fecha: 29 de Agosto de 2023

Zona Origen	Código de Calle	Tipo de Vialidad	Nombre de Calle
5	10	I	2A DE ITURBIDE
5	11	I	20 DE NOVIEMBRE
5	12	D	ZARAGOZA IGNACIO
5	13	D	DOMINGUEZ BELIZARIO
5	14	I	ALLENDE
5	19	D	PROFESOR CARDENAS ALFONSO
5	20	I	1A. DE ITURBIDE
5	23	D	2 DE ABRIL
5	24	D	VERACRUZ
5	26	I	CORREGIDORA
5	27	D	GUERRERO VICENTE
5	28	B	HANK GONZALEZ
5	30	D	PORTUGAL
5	32	D	MENDOZA NARCISO
5	33	I	20 DE NOVIEMBRE
5	34	D	OCAMPO MELCHOR
5	35	I	5 DE FEBRERO
5	36	I	5 DE FEBRERO
5	37	D	SIN NOMBRE
5	38	I	MORELOS
5	39	I	SIN NOMBRE
5	41	I	SIN NOMBRE
5	42	I	SIN NOMBRE
5	44	B	ING. SALVADOR SANCHEZ COLIN
5	47	D	FERNANDEZ ALBARRAN JUAN
5	53	S	12 DE FEBRERO
5	54	A	OTOÑO
5	55	D	OTOÑO
5	56	I	SIN NOMBRE
5	59	D	CUAUHTEMOC
5	61	B	JUAREZ
5	62	D	ALLENDE
5	64	D	VISTA HERMOSA
5	65	D	VELASQUEZ RAMON
5	66	A	SIN NOMBRE
5	67	D	NIÑOS HEROES
5	68	I	SIN NOMBRE
5	70	D	ZAPATA EMILIANO
5	72	D	REYES SEVERIANO
5	73	D	HIDALGO
5	74	D	5 DE FEBRERO
5	77	I	1A. DOMINGUEZ BELISARIO
5	78	D	SAN PEDRO
5	79	I	MORELOS
5	80	D	INDEPENDENCIA
5	81	I	1A. DE MENDOZA NARCISO
5	82	D	FLORES BARTOLOME
5	83	E	DE INDEPENDENCIA
5	84	D	IXTLEMELIXTLE
5	86	D	VALLE LEANDRO
5	87	D	20 DE NOVIEMBRE
5	89	D	CORREGIDORA
5	90	D	ITURBIDE
5	91	D	PROLONGACION ITURBIDE
5	94	I	SIN NOMBRE
5	96	B	16 DE SEPTIEMBRE
5	98	I	DE ALLENDE



CALLES

Municipio: Coacalco de berriozabal

Total de Calles 1188

Fecha: 29 de Agosto de 2023

Zona Origen	Código de Calle	Tipo de Vialidad	Nombre de Calle
5	100	I	INDEPENDENCIA
5	101	A	DONALDO COLOSIO LUIS
5	102	S	MORELOS
5	103	D	MADERO FRANCISCO I.
5	104	A	DE LA ESCUELA
5	105	A	20 DE NOVIEMBRE
5	107	S	1A. IXTLEMEME LIXTLE
5	108	S	IXTLEMEME LIXTLE 2A.
5	109	S	FLORES BARTOLOME 4A.
5	110	S	FLORES BARTOLOME 2A.
5	111	S	DE ITURBIDE FRANCISCO
5	112	S	CUAUHTEMOC
5	113	S	ALLENDE
5	114	S	ZAPATA EMILIANO
5	115	S	MORELOS
5	116	I	DE VERACRUZ
5	117	S	DE VERACRUZ
5	118	D	REBSAMEN ENRIQUE
5	119	I	SIN NOMBRE
5	120	I	SIN NOMBRE
5	121	I	1A DE ITURBIDE
5	122	D	GALEANA HERMENEGILDO
5	123	D	JALATLACO
5	124	S	DE JALATLACO
5	125	D	OCAMPO MELCHOR
5	126	D	C
5	127	D	D
5	129	D	G
5	130	A	SIN NOMBRE
5	131	D	E
5	132	I	SIN NOMBRE
5	133	S	CALLE B
5	136	I	MADERO FRANCISCO I.
5	137	S	EMILIANO ZAPATA
5	138	D	CARRANZA VENUSTIANO
5	139	S	PORTUGAL
5	140	S	SIN NOMBRE
5	142	A	FRANCISCO I. MADERO
5	143	S	20 DE NOVIEMBRE
5	144	S	PROL. VENUSTIANO CARRANZA
5	145	I	SIN NOMBRE
5	146	D	PROLONG. VENUSTIANO CARRANZA
5	147	S	IXTLEMEME LITLÉ
5	148	I	ORIENTE
5	149	I	CENTRAL
5	150	I	PONIENTE
5	151	D	LA GARITA
5	154	A	PINO SUAREZ
5	155	I	SIN NOMBRE
5	156	A	SIN NOMBRE
5	158	I	CORREGIDORA
5	160	D	SIN NOMBRE
5	161	D	CHABACANO
5	162	I	MANUEL MENDOZA
5	163	I	SIN NOMBRE
5	164	A	DE ALLENDE
5	165	I	JUAN ESCUTIA



CALLES

Municipio: Coacalco de berriozabal

Total de Calles 1188

Fecha: 29 de Agosto de 2023

Zona Origen	Código de Calle	Tipo de Vialidad	Nombre de Calle
5	166	D	ARROYO
5	169	I	SIN NOMBRE
5	170	A	CORREGIDORA
5	171	I	DE ARROYO
5	172	D	CHIAPAS
5	174	D	PEDRO MORENO
5	175	D	DE LA PAZ
5	176	I	20 DE NOVIEMBRE
5	177	I	HIDALGO
5	178	S	20 DE NOVIEMBRE
5	179	S	CAMINO A VERACRUZ
5	180	D	ALFREDO DEL MAZO
5	181	D	DOS
5	182	D	SIN NOMBRE
5	190	S	1
5	191	S	2
5	192	S	3
5	193	S	4
5	194	S	5
5	195	S	6
5	196	S	7
5	197	S	8
6	1	D	MORELOS
6	2	B	CARDENALES
6	5	D	LLUVIA
6	10	B	PRIMAVERAS
6	11	D	SAUL LEVIN
6	12	D	SAMUEL MORSE
6	13	D	JOHN M. BAIRD
6	14	B	SIN NOMBRE
6	15	D	CLARINES
6	16	D	GRAHAM BELL
6	17	D	SIN NOMBRE
6	18	D	CALANDRIAS
6	19	D	JHOANNES GUTEMBERG
6	20	D	SIN NOMBRE
6	21	D	THOMAS ALVA EDISON
6	22	D	VERDINES
6	23	D	SIN NOMBRE
6	24	D	LIRAS
6	25	D	PETIRROJOS
6	26	D	GORRIONES
6	27	D	CANARIOS
6	28	D	RUISEÑORES
6	29	D	CENTZONTLES
6	30	D	JILGUEROS
6	31	D	ALONDRAS
6	32	B	AVENIDA DEL PARQUE
6	33	D	ROBET KOCH
6	34	D	RICHARD OROBIN
6	35	B	CARLOS FINLAY
6	36	D	MARIA CURIE
6	37	D	JONAS EDWARD SALK
6	38	D	ORTIZ CORTEZ FERNANDO
6	39	D	ALEXANDER FLEMING
6	40	D	EDWAR JENNER
6	41	D	LUIS PASTUR



CALLES

Municipio: Coacalco de berriozabal

Total de Calles 1188

Fecha: 29 de Agosto de 2023

Zona Origen	Código de Calle	Tipo de Vialidad	Nombre de Calle
6	42	I	SIN NOMBRE
6	43	I	SIN NOMBRE
6	44	I	SIN NOMBRE
6	45	D	SIN NOMBRE
6	46	D	SIN NOMBRE
6	47	D	SIN NOMBRE
6	48	D	JACARANDAS
6	49	D	TRIGAL
6	50	D	SIN NOMBRE
6	51	D	ARROYO
6	52	D	AGUA
6	53	D	LAGO
6	54	D	LAGUNA
6	55	D	LLUVIA
6	56	D	OJO DE AGUA
6	57	D	CATARATAS
6	58	D	OLA
6	59	D	CASCADA
6	60	D	SIN NOMBRE
6	61	D	SIN NOMBRE
6	62	A	AGUA
6	63	D	ACEANO
6	64	D	MANANTIAL
6	65	A	LAGO
6	66	D	BAHIA
6	67	I	ARROYO
6	68	I	AGUA
6	69	D	RIO
6	70	B	BARRANCA
6	71	I	1A. DE JENNER EDWARD
6	72	I	2A DE JENNER EDWARD
6	73	I	3A DE JENNER EDWARD
6	74	I	4A DE JENNER EDWARD
6	75	I	5A DE JENNER EDWARD
6	76	I	FRAMBOYANES
6	77	A	LEVEN SAUL
6	78	A	MARCONI GUILLERMO
6	79	A	A
6	80	A	B
6	81	A	C
6	82	A	D
6	83	A	E
6	84	A	F
6	85	A	G
6	86	A	H
7	1	D	SIN NOMBRE
7	2	D	SIN NOMBRE
7	3	D	SIN NOMBRE
7	4	D	SIN NOMBRE
7	5	D	SIN NOMBRE
7	6	D	SIN NOMBRE
7	7	D	SIN NOMBRE
8	1	D	DOS
8	2	A	1ER. DE CALLE SIETE
8	3	A	1ER. DE CALLE CINCO
8	4	D	CUATRO
8	5	D	CHIAPAS



CALLES

Municipio: Coacalco de berriozabal

Total de Calles 1188

Fecha: 29 de Agosto de 2023

Zona Origen	Código de Calle	Tipo de Vialidad	Nombre de Calle
8	6	A	1ER. DE CALLE TRES
8	7	A	1ER. DE NUEVO LEON
8	8	A	1ER. DE VERACRUZ
8	9	S	1A. DE PUEBLA
8	10	A	1ER. DE QUERETARO
8	11	D	OCHO
8	12	A	2DO. DE NUEVO LEON
8	13	A	2DO. DE VERACRUZ
8	14	A	3ER. DE VERACRUZ
8	15	A	2DO. DE CALLE SIETE
8	16	A	NUEVO LEON
8	17	A	2DO. DE PUEBLA
8	18	D	DIEZ
8	19	A	4TO. DE VERACRUZ
8	20	A	1ER. DE BAJA CALIFORNIA
8	21	A	2DO. DE CALLE CINCO
8	22	D	GUANAJUATO
8	23	D	DOCE
8	24	D	SIN NOMBRE
8	25	A	3ER. DE PUEBLA
8	26	S	2DA. DE BAJA CALIFORNIA
8	27	D	CATORCE
8	28	A	2DO. DE QUERETARO
8	29	D	DIECISEIS
8	30	A	3ER. DE QUERETARO
8	31	D	NAYARIT
8	32	I	BAJA CALIFORNIA TERCERA
8	33	A	BAJA CALIFORNIA
8	34	A	4TO. DE QUERETARO
8	36	A	5TO. DE QUERETARO
8	37	A	6TO. DE QUERETARO
8	38	A	7MO. DE QUERETARO
8	39	A	8o. DE QUERETARO
8	40	A	9o. DE QUERETARO
8	41	D	SAN LUIS POTOSI
8	42	A	10o. DE QUERETARO
8	43	D	TAMAULIPAS
8	44	D	SEIS
8	45	D	DURANGO
8	46	D	MICHOACAN
8	47	D	ZACATECAS
8	48	S	1A. NAYARIT
8	49	D	CHIHUAHUA
8	50	D	REBSAMEN ENRIQUE
8	51	I	1A SAN LUIS POTOSI
8	52	D	BAJA CALIFORNIA
8	53	D	QUERETARO
8	54	D	PUEBLA
8	55	D	VERACRUZ
8	56	A	1ER. DE GUANAJUATO
8	57	D	NUEVO LEON
8	58	D	ESTADO DE MEXICO
8	59	A	1ER. DE MICHOACAN
8	60	D	OAXACA
8	61	A	1ER. DE CALLE DIEZ
8	64	A	2DO. DE CALLE DIEZ
8	65	I	1A DOCE



CALLES

Municipio: Coacalco de berriozabal

Total de Calles 1188

Fecha: 29 de Agosto de 2023

Zona Origen	Código de Calle	Tipo de Vialidad	Nombre de Calle
8	66	A	1ER. DE CALLE DIECISEIS
8	67	D	UNO
8	68	A	1ER. DE CALLE CUATRO
8	69	A	1ER. DE CALLE SEIS
8	70	A	1ER. DE CALLE OCHO
8	71	A	1ER. DE CALLE DOCE
8	72	A	2DO. DE CALLE DOCE
8	73	D	TRES
8	74	A	1ER. DE CALLE DOS
8	75	A	2DO. DE CALLE DOS
8	76	A	2DO. DE CALLE OCHO
8	77	A	3o. DE CALLE OCHO
8	78	A	4o. DE CALLE OCHO
8	79	A	3ER. DE CALLE DOCE
8	80	D	CINCO
8	81	A	2o. DE CALLE CUATRO
8	82	A	5o. DE CALLE OCHO
8	83	A	6o. DE CALLE OCHO
8	84	A	5o. DE CALLE DOCE
8	85	A	6o. DE CALLE DOCE
8	86	D	SIETE
8	87	S	6A. CERRADA DE BAJA CALIFORNIA
8	88	S	7A. CERRADA DE BAJA CALIFORNIA
8	89	I	1A. DE NAYARIT
8	90	I	2A. DE NAYARIT
8	91	I	3A. DE NAYARIT
8	92	S	1A. CERRADA DE BAJA CALIFORNIA
8	93	S	2A. CERRADA DE BAJA CALIFORNIA
8	94	S	3A. CERRADA DE BAJA CALIFORNIA
8	95	S	4A. CERRADA DE BAJA CALIFORNIA
8	102	I	SAN LUIS POTOSI
8	104	S	BAJA CALIFORNIA
8	105	S	8A. DE BAJA CALIFORNIA
8	106	A	DE BAJA CALIFORNIA
8	107	A	BAJA CALIFORNIA
8	108	A	SIN NOMBRE
8	109	I	PUEBLA
8	110	I	AV. CINCO
8	111	I	QUERETARO
8	112	I	QUERETARO
8	113	A	1ER. DE QUERETARO
8	114	A	DE QUERETARO
8	115	A	DE QUERETARO
8	116	I	QUERETARO
8	117	I	PUEBLA
8	118	A	PUEBLA
8	119	I	DE CHIHUAHUA
8	122	A	HIDALGO
8	123	A	BAJA CALIFORNIA
8	124	D	CIRCUITO JALATLACO
8	125	D	PASEO DE LA SERPIENTE
8	126	D	PASEO DE LA BARRANCA
8	127	A	CALLE CATORCE
8	130	A	4TO. DE PUEBLA
8	131	S	9A. DE BAJA CALIFORNIA
8	132	S	10A. DE BAJA CALIFORNIA
8	133	S	11A. DE BAJA CALIFORNIA



CALLES

Municipio: Coacalco de berriozabal

Total de Calles 1188

Fecha: 29 de Agosto de 2023

Zona Origen	Código de Calle	Tipo de Vialidad	Nombre de Calle
8	134	S	12A. DE BAJA CALIFORNIA
8	135	A	1ER. DE BAJA CALIFORNIA
8	136	Z	LIMITE FISICO
8	140	S	SIN NOMBRE
9	1	D	SIERRA NEVADA
9	2	B	CARDENALES
9	3	D	MONTE CASINO
9	5	D	MONTE HIMALAYA
9	6	D	MONTE CARPATOS
9	8	D	SIERRA PICACHO
9	9	B	DEL PARQUE
9	10	I	DE LAS ROCALLOSAS
9	11	D	MONTE RICO
9	12	D	SIERRA MAZAPIL
9	13	D	SIERRA FRIA
9	14	D	MONTE MILAS
9	15	D	SIERRA FLACA
9	16	D	SIERRA COSTERA
9	17	D	MONTE MILAS
9	18	D	MONTE DUVA
9	19	G	DE LAS LOMAS
9	20	D	SIERRA DE LORO
9	21	D	SIERRA DE LA PLATA
9	22	D	MONTE LIBANO
9	23	D	VERDINES
9	24	D	GORRIONES
9	25	D	CANARIOS
9	26	D	RUISEÑORES
9	27	D	ZENZONTLES
9	28	D	JILGUEROS
9	29	D	ALONDRAS
9	30	D	MONTE ETNA
9	31	D	MONTE ATHOS
9	32	D	MONTE CASINO
9	33	D	MONTE ELBUS
9	34	D	MONTE OLIMPO
9	35	G	MONTE DE LAS PALMAS
9	36	D	SIERRA IXTLAN
9	37	I	LOS ALPES
9	38	D	SIERRA TOZANCO
9	39	D	SIERRA GAMON
9	40	I	DE LOS ANDES
9	41	D	SIERRA MADRE
9	42	D	SIERRA GORDA
9	43	D	SIERRA GORDA
9	44	D	SIERRA TORRECILLAS
9	45	D	MONTE IRAZU
9	46	D	SIERRA VERTIENTE
9	47	D	SIERRA VERTIENTE
9	48	D	MONTE DUVA
9	49	D	MONTE SINAI
9	50	D	MONTE RICO
9	51	D	MONTE RICO
9	52	D	MONTE ROCALLOSAS
9	53	D	SIERRA PARACAIMA
9	54	D	SIERRA PARACAIMA
9	55	D	SIERRA PARACAIMA



CALLES

Municipio: Coacalco de Berriozabal

Total de Calles 1188

Fecha: 29 de Agosto de 2023

Zona Origen	Código de Calle	Tipo de Vialidad	Nombre de Calle
9	56	D	SIERRA DORADA
9	57	D	SIERRA DORADA
9	58	D	BREÑA
9	59	D	SIERRA BENTANA
9	60	D	SIERRA LEONA
9	61	D	SIERRA VOLCANICA
9	62	D	SIERRA PICACHO
9	63	I	SIERRA MASAPIL
9	64	A	SIN NOMBRE
9	65	A	SIN NOMBRE
9	66	A	SIN NOMBRE
9	67	A	SIN NOMBRE
9	68	A	SIN NOMBRE
9	69	A	SIN NOMBRE
9	70	A	SION NOMBRE
9	71	A	SIN NOMBRE
9	72	A	SIN NOMBRE
9	73	A	SIN NOMBRE
9	74	A	SIN NOMBRE
9	75	D	ATHOS
9	76	D	CERRO DE LA SILLA
9	77	B	SIERRA MOJADA
9	78	D	CERRO DEL CARACOL
9	79	D	CERRO DEL TESORO
9	80	D	CERRO DEL CHIQUIHUIITE
9	81	D	CERRO DEL MOLCAJETE
9	82	D	CERRO DE LAS MESAS
9	83	D	SIERRA DE GUADALUPE
9	84	D	CERRO DEL TEPEYAC
9	85	D	SIN NOMBRE
9	86	D	MONTE NARANCO
9	87	D	LOMAS COACALCO
9	88	D	LOMAS ANDALUCIA
9	89	D	LOMAS EXTREMADURA
9	90	D	LOMAS MURCIA
9	91	D	LOMAS NAVARRA
9	92	D	LOMAS VALENCIA
9	93	D	LOMAS GERONA
9	94	D	LOMAS VISCAYA
9	95	D	LOMAS ARAGON
9	96	D	LOMAS SANTANDER
9	97	D	GALICIA LOMAS
9	98	D	LOMAS ASTURIAS
9	99	D	LOMAS CATALUÑA
9	100	D	LOMAS LEON
9	101	D	LOMAS CASTILLA
9	102	B	SANCHEZ COLIN SALVADOR
9	103	D	SIERRA VOLCANICA



MANZANAS

Municipio: Coacalco de berriozabal

Total de Manzanas 1424

Fecha: 29 de Agosto de 2023

Zona	Manzana	Área Homogénea	Uso	Localidad	Colonia
1	1	22	HC1	0	0
1	2	22	HC1	0	0
1	3	22	HC1	0	0
1	4	22	HC1	0	0
1	5	22	HC1	0	0
1	7	22	HA1	0	0
1	8	22	HE1	0	0
1	10	22	IL1	0	0
1	11	23	HC3	0	0
1	12	23	HC3	0	0
1	13	23	HC3	0	0
1	14	23	HC3	0	0
1	15	23	HC3	0	0
1	16	23	HC3	0	0
1	20	23	IB1	0	0
1	22	23	HB1	0	0
1	23	52	HA1	0	0
1	24	23	IA1	0	0
1	25	23	IA1	0	0
1	26	47	HB1	0	0
1	27	48	HA1	0	0
1	28	48	HA1	0	0
1	29	47	HC1	0	0
1	30	47	HC1	0	0
1	31	22	HC1	0	0
1	32	17	QC2	0	0
1	33	52	HA1	0	0
1	34	48	HA1	0	0
1	35	52	HA1	0	0
1	36	48	HA1	0	0
1	37	52	HA1	0	0
1	38	47	HC1	0	0
1	39	47	HC1	0	0
1	40	47	HC1	0	0
1	41	47	HC1	0	0
1	42	47	HC1	0	0
1	43	47	HC1	0	0
1	44	47	HC1	0	0
1	45	47	HC1	0	0
1	50	20	HC1	0	0
1	51	20	HC1	0	0
1	52	20	HC1	0	0
1	53	20	HC1	0	0
1	54	20	HC1	0	0
1	55	20	HC1	0	0
1	56	20	HC1	0	0
1	57	20	HC1	0	0
1	58	20	HC1	0	0
1	59	20	HC1	0	0
1	60	20	HC1	0	0
1	61	20	HC1	0	0
1	62	20	HC1	0	0
1	63	20	HC1	0	0
1	64	20	HC1	0	0
1	65	20	HC1	0	0
1	66	20	HC1	0	0
1	67	20	HC1	0	0



MANZANAS

Municipio: Coacalco de berriozabal

Total de Manzanas 1424

Fecha: 29 de Agosto de 2023

Zona	Manzana	Área Homogénea	Uso	Localidad	Colonia
1	68	20	HC1	0	0
1	69	20	HC1	0	0
1	70	20	HC1	0	0
1	71	20	HC1	0	0
1	72	20	HC1	0	0
1	73	20	HB1	0	0
1	74	20	HC1	0	0
1	75	20	HC1	0	0
1	76	20	HC1	0	0
1	77	20	HC1	0	0
1	78	20	HC1	0	0
1	79	20	QC1	0	0
1	80	20	HC1	0	0
1	81	20	HC1	0	0
1	82	20	HC1	0	0
1	83	20	HC1	0	0
1	84	20	HC1	0	0
1	85	20	HC1	0	0
1	86	20	HC1	0	0
1	87	20	HC1	0	0
1	88	20	HC1	0	0
1	89	20	HB1	0	0
1	90	20	QC1	0	0
1	91	20	HC1	0	0
1	92	20	QC1	0	0
1	93	20	HC1	0	0
1	94	20	HC1	0	0
1	95	20	HC1	0	0
1	96	20	HC1	0	0
1	97	20	HC1	0	0
1	98	20	HC1	0	0
1	99	20	HC1	0	0
1	100	20	HC1	0	0
1	101	20	HC1	0	0
1	102	20	HC1	0	0
1	103	19	HD1	0	0
1	104	19	HD1	0	0
1	105	19	HD1	0	0
1	106	19	HD1	0	0
1	107	19	HD1	0	0
1	108	19	HD1	0	0
1	109	19	HD1	0	0
1	110	19	HC1	0	0
1	111	19	HD1	0	0
1	112	19	HD1	0	0
1	113	19	HD1	0	0
1	114	19	HD1	0	0
1	115	19	HD1	0	0
1	116	19	HD1	0	0
1	117	19	HD1	0	0
1	118	19	HB1	0	0
1	119	19	HD1	0	0
1	120	19	HD1	0	0
1	121	19	HD1	0	0
1	122	19	HD1	0	0
1	123	19	QC1	0	0
1	124	19	HD1	0	0



MANZANAS

Municipio: Coacalco de berriozabal

Total de Manzanas 1424

Fecha: 29 de Agosto de 2023

Zona	Manzana	Área Homogénea	Uso	Localidad	Colonia
1	125	19	HD1	0	0
1	126	19	HD1	0	0
1	127	19	HD1	0	0
1	128	19	HD1	0	0
1	129	19	HD1	0	0
1	130	19	HD1	0	0
1	131	19	HD1	0	0
1	132	19	HD1	0	0
1	133	19	HD1	0	0
1	134	19	HD1	0	0
1	135	19	QC1	0	0
1	136	19	HD1	0	0
1	137	19	HD1	0	0
1	138	19	HD1	0	0
1	139	19	HD1	0	0
1	140	19	QC1	0	0
1	141	19	HD1	0	0
1	142	19	HD1	0	0
1	143	19	HD1	0	0
1	144	19	HD1	0	0
1	145	19	HD1	0	0
1	146	19	HD1	0	0
1	147	19	HD1	0	0
1	148	19	HD1	0	0
1	149	19	QC1	0	0
1	151	20	HD2	0	0
1	152	20	HD1	0	0
1	155	19	HC1	0	0
1	156	20	HC1	0	0
1	157	20	HC1	0	0
1	158	20	HC1	0	0
1	159	19	HC1	0	0
1	160	20	HC1	0	0
1	161	20	HC1	0	0
1	162	20	HC1	0	0
1	163	47	HC1	0	0
1	164	47	IA1	0	0
1	165	20	HC1	0	0
1	166	20	HC1	0	0
1	167	20	HC1	0	0
1	168	20	HC1	0	0
1	169	20	HC1	0	0
1	170	20	HC1	0	0
1	171	22	HC1	0	0
1	172	22	HC1	0	0
1	173	22	HC1	0	0
1	174	22	HC1	0	0
1	175	22	HC1	0	0
1	176	22	HC1	0	0
1	177	22	HC1	0	0
1	178	22	HC1	0	0
1	179	22	HC1	0	0
1	180	22	HC1	0	0
1	181	22	HC1	0	0
1	182	22	HC1	0	0
1	183	22	HC1	0	0
1	184	22	HC1	0	0



MANZANAS

Municipio: Coacalco de berriozabal

Total de Manzanas 1424

Fecha: 29 de Agosto de 2023

Zona	Manzana	Área Homogénea	Uso	Localidad	Colonia
1	185	22	HC1	0	0
1	186	22	HC1	0	0
1	187	22	HC1	0	0
1	188	22	HC1	0	0
1	189	22	HC1	0	0
1	190	57	HC1	0	0
1	191	57	HC1	0	0
1	192	57	HC1	0	0
1	193	57	HC1	0	0
1	194	57	HC1	0	0
1	195	57	HC1	0	0
1	196	57	HC1	0	0
1	197	57	HC1	0	0
1	198	57	QC1	0	0
1	199	57	QG3	0	0
1	200	57	QJ1	0	0
1	201	57	QC1	0	0
1	202	57	QC1	0	0
1	203	57	HC1	0	0
1	204	57	HC1	0	0
1	205	57	HC1	0	0
1	206	57	HC1	0	0
1	207	57	HC1	0	0
1	208	57	HC1	0	0
1	209	57	HC1	0	0
1	210	57	HC1	0	0
1	211	57	HC1	0	0
1	212	57	HC1	0	0
1	213	57	HC1	0	0
1	214	57	HC1	0	0
1	215	57	HC1	0	0
1	216	57	HC1	0	0
1	217	57	HC1	0	0
1	218	57	HC1	0	0
1	219	57	HC1	0	0
1	220	57	HC1	0	0
1	221	57	HC1	0	0
1	222	57	HC1	0	0
1	223	57	HC1	0	0
1	224	57	HC1	0	0
1	225	57	HC1	0	0
1	226	57	HC1	0	0
1	227	57	HC1	0	0
1	228	57	HC1	0	0
1	229	57	HC1	0	0
1	230	57	HC1	0	0
1	231	57	HD1	0	0
1	233	57	ED1	0	0
1	234	57	ED1	0	0
1	235	57	ED1	0	0
1	236	57	ED1	0	0
1	237	20	ED1	0	0
1	238	20	ED1	0	0
1	239	20	ED1	0	0
1	240	47	ED1	0	0
1	241	47	ED1	0	0
1	242	22	ED1	0	0



MANZANAS

Municipio: Coacalco de berriozabal

Total de Manzanas 1424

Fecha: 29 de Agosto de 2023

Zona	Manzana	Área Homogénea	Uso	Localidad	Colonia
1	243	62	HD2	1	1
1	244	62	HD2	1	1
1	245	62	HD2	1	1
1	246	62	HD2	1	1
1	247	62	HD2	1	1
1	248	19	ED1	0	0
1	249	19	ED1	4	1
1	250	19	ED1	4	1
1	251	22	HC2	0	0
1	252	19	ED1	4	1
1	253	19	ED1	4	1
1	254	19	ED1	4	1
2	1	25	HD1	0	0
2	2	25	HD1	0	0
2	3	25	HD1	0	0
2	4	25	HD1	0	0
2	5	25	HD1	0	0
2	6	25	HD1	0	0
2	7	25	HD1	0	0
2	8	25	HD1	0	0
2	9	25	HD1	0	0
2	10	25	HD1	0	0
2	14	25	HD1	0	0
2	15	25	HD1	0	0
2	16	25	HD1	0	0
2	19	25	HD1	0	0
2	20	25	HD1	0	0
2	21	25	HD1	0	0
2	22	25	HD1	0	0
2	23	25	HD1	0	0
2	24	25	ED1	0	0
2	25	25	HD1	0	0
2	26	25	HD1	0	0
2	27	25	HD1	0	0
2	29	25	HD1	0	0
2	30	25	ED1	0	0
2	31	25	HD1	0	0
2	32	25	HD1	0	0
2	33	25	HD1	0	0
2	34	25	HD1	0	0
2	35	25	ED1	0	0
2	36	25	HD1	0	0
2	37	25	HD1	0	0
2	38	25	HD1	0	0
2	39	25	HD1	0	0
2	40	25	HD1	0	0
2	41	25	HD1	0	0
2	42	25	HD1	0	0
2	43	25	HD1	0	0
2	44	25	HD1	0	0
2	45	25	HD1	0	0
2	48	25	HD1	0	0
2	49	25	HD1	0	0
2	50	25	HD1	0	0
2	51	25	HD1	0	0
2	52	25	HD1	0	0
2	58	25	HD1	0	0



MANZANAS

Municipio: Coacalco de berriozabal

Total de Manzanas 1424

Fecha: 29 de Agosto de 2023

Zona	Manzana	Área Homogénea	Uso	Localidad	Colonia
2	60	25	HD1	0	0
2	62	25	HD1	0	0
2	63	25	HD1	0	0
2	64	25	HD1	0	0
2	65	25	HD1	0	0
2	66	25	HD1	0	0
2	67	25	HD1	0	0
2	68	25	HD1	0	0
2	69	25	HD1	0	0
2	70	25	HD1	0	0
2	71	25	HD1	0	0
2	72	25	HD1	0	0
2	73	25	ED1	0	0
2	74	25	QC1	0	0
2	75	25	HD1	0	0
2	76	25	ED1	0	0
2	77	25	HD1	0	0
2	78	25	HD1	0	0
2	79	25	HD1	0	0
2	80	25	HD1	0	0
2	81	25	HD1	0	0
2	82	25	ED1	0	0
2	83	25	HD1	0	0
2	84	25	HD1	0	0
2	85	25	HD1	0	0
2	86	25	HD1	0	0
2	87	25	HD1	0	0
2	89	25	HD1	0	0
2	90	25	HD1	0	0
2	91	25	ED1	0	0
2	92	25	ED1	0	0
2	93	25	HD2	0	0
2	94	25	HD1	0	0
2	95	25	HD1	0	0
2	96	25	HD1	0	0
2	98	25	HD1	0	0
2	99	25	HD1	0	0
2	100	25	QC1	0	0
2	102	25	HD1	0	0
2	103	25	HD1	0	0
2	107	25	ED1	0	0
2	108	25	HD1	0	0
2	110	25	HD1	0	0
2	111	25	HD1	0	0
2	112	25	HD1	0	0
2	113	25	HD1	0	0
2	114	25	HD1	0	0
2	115	25	HD1	0	0
2	116	25	HD1	0	0
2	117	25	HD1	0	0
2	120	25	HD1	0	0
2	121	25	HD1	0	0
2	122	25	HD1	0	0
2	124	25	HD1	0	0
2	127	25	HD1	0	0
2	130	25	HD1	0	0
2	131	25	HD1	0	0



MANZANAS

Municipio: Coacalco de berriozabal

Total de Manzanas 1424

Fecha: 29 de Agosto de 2023

Zona	Manzana	Área Homogénea	Uso	Localidad	Colonia
2	132	25	HD1	0	0
2	133	25	HD1	0	0
2	134	25	HD1	0	0
2	135	25	HD1	0	0
2	136	25	HD1	0	0
2	137	25	HD1	0	0
2	138	25	ED1	0	0
2	141	25	HD1	0	0
2	142	25	HD1	0	0
2	144	25	HD1	0	0
2	146	25	HD1	0	0
2	150	25	HD1	0	0
2	151	25	HD1	0	0
2	152	25	QC1	0	0
2	153	25	HD1	0	0
2	158	25	HD1	0	0
2	162	25	ED1	0	0
2	163	25	QC1	0	0
2	165	25	QJ1	0	0
2	166	25	ED1	0	0
2	167	25	HD1	0	0
2	169	25	HD1	0	0
2	170	25	HD1	0	0
2	171	25	HD1	0	0
2	173	25	HD1	0	0
2	174	25	HD1	0	0
2	175	25	HD1	0	0
2	176	25	HD1	0	0
2	177	25	HD1	0	0
2	178	25	HD1	0	0
2	179	25	HD1	0	0
2	180	25	HD1	0	0
2	181	25	HD1	0	0
2	183	25	HD1	0	0
2	184	25	HD1	0	0
2	185	25	HD1	0	0
2	186	25	HD1	0	0
2	187	25	HD1	0	0
2	188	25	HD1	0	0
2	189	25	HD1	0	0
2	190	25	HD1	0	0
2	191	25	HD1	0	0
2	192	25	HD1	0	0
2	193	25	HD1	0	0
2	194	25	HD1	0	0
2	195	25	HD1	0	0
2	196	25	HD1	0	0
2	197	25	HD1	0	0
2	198	25	HD1	0	0
2	200	25	HD1	0	0
2	205	25	HD1	0	0
2	206	25	HD1	0	0
2	207	25	HD1	0	0
2	209	25	HD1	0	0
2	210	45	CA1	0	0
2	211	25	HD1	0	0
2	212	25	HD1	0	0

MANZANAS

Municipio: Coacalco de berriozabal

Total de Manzanas 1424

Fecha: 29 de Agosto de 2023

Zona	Manzana	Área Homogénea	Uso	Localidad	Colonia
2	215	25	HD1	0	0
2	216	25	ED1	0	0
2	217	25	HD1	0	0
2	219	25	HD1	0	0
2	220	25	HD1	0	0
2	221	25	HD1	0	0
2	223	25	HD1	0	0
2	224	25	ED1	0	0
2	227	25	HD1	0	0
2	228	25	HD1	0	0
2	229	25	QC1	0	0
2	230	25	HD1	0	0
2	232	25	QC1	0	0
2	233	25	HD1	0	0
2	234	25	HD1	0	0
2	235	25	HD1	0	0
2	236	25	HD1	0	0
2	237	25	HD1	0	0
2	238	25	HD1	0	0
2	240	25	HD1	0	0
2	242	25	QC1	0	0
2	244	25	HD1	0	0
2	246	25	HD1	0	0
2	247	25	HD1	0	0
2	248	25	HD1	0	0
2	249	25	HD1	0	0
2	252	25	HD1	0	0
2	253	25	HD1	0	0
2	260	25	HD1	0	0
2	262	25	HD1	0	0
2	265	25	HD1	0	0
2	266	25	HD1	0	0
2	268	25	HD1	0	0
2	269	25	HD1	0	0
2	270	25	HD1	0	0
2	272	25	HD1	0	0
2	273	25	HE1	0	0
2	274	46	QF1	0	0
2	275	23	CB1	0	0
2	276	25	QC1	0	0
2	277	25	QC1	0	0
2	287	25	HD1	0	0
2	288	25	HD1	0	0
2	289	25	HD1	0	0
2	290	25	HD1	0	0
2	291	25	HD1	0	0
2	292	25	HD1	0	0
2	293	25	HD1	0	0
2	294	25	HD1	0	0
2	295	25	HD1	0	0
2	296	25	HD1	0	0
2	297	25	HD1	0	0
2	298	25	HD1	0	0
2	299	25	HD1	0	0
2	300	25	ED1	0	0
2	301	25	HD1	0	0
2	302	25	HD1	0	0



MANZANAS

Municipio: Coacalco de berriozabal

Total de Manzanas 1424

Fecha: 29 de Agosto de 2023

Zona	Manzana	Área Homogénea	Uso	Localidad	Colonia
2	303	25	HD1	0	0
2	304	25	HD1	0	0
2	306	25	HD1	0	0
2	307	25	HD1	0	0
2	308	25	HD1	0	0
2	309	25	HD1	0	0
2	310	25	HC1	0	0
2	311	25	HD1	0	0
2	312	25	HD1	0	0
2	313	25	HD1	0	0
2	314	25	HD1	0	0
2	315	25	HD1	0	0
2	316	25	HD1	0	0
2	317	25	HD1	0	0
2	318	25	HD1	0	0
2	319	25	HD1	0	0
2	320	25	HD1	0	0
2	321	25	HD1	0	0
2	322	23	HD1	0	0
2	323	25	ED1	0	0
2	324	25	ED1	0	0
2	325	25	ED1	0	0
2	326	25	ED1	0	0
2	327	25	ED1	0	0
2	328	25	HD1	0	0
2	330	25	HD1	0	0
2	331	25	HD1	0	0
2	338	25	QC1	0	0
2	339	25	QC1	0	0
2	345	25	HD1	0	0
2	346	25	HD1	0	0
2	347	25	HD1	0	0
2	348	25	HD1	0	0
2	353	25	HD1	0	0
2	354	25	ED1	0	0
2	355	25	HD1	0	0
2	356	25	ED1	0	0
2	357	25	HD1	0	0
2	358	25	ED1	0	0
2	359	25	HD1	0	0
2	360	25	HD1	0	0
2	361	25	ED1	0	0
2	362	25	HD1	0	0
2	363	25	ED1	0	0
2	364	25	ED1	0	0
2	365	25	HD1	0	0
2	366	25	ED1	0	0
2	367	25	HD1	0	0
2	368	25	ED1	0	0
2	369	25	HD1	0	0
2	370	25	ED1	0	0
2	371	25	HD1	0	0
2	372	25	ED1	0	0
2	373	25	HD1	0	0
2	374	25	ED1	0	0
2	375	25	HD1	0	0
2	376	25	ED1	0	0



MANZANAS

Municipio: Coacalco de berriozabal

Total de Manzanas 1424

Fecha: 29 de Agosto de 2023

Zona	Manzana	Área Homogénea	Uso	Localidad	Colonia
2	377	25	HD1	0	0
2	378	25	HD1	0	0
2	379	25	HD1	0	0
2	380	25	ED1	0	0
2	381	25	HD1	0	0
2	382	25	ED1	0	0
2	383	25	HD1	0	0
2	384	25	ED1	0	0
2	385	25	HD1	0	0
2	386	25	HD1	0	0
2	387	25	HD1	0	0
2	388	25	ED1	0	0
2	389	25	HD1	0	0
2	390	25	HD1	0	0
2	391	25	ED1	0	0
2	392	25	HD1	0	0
2	393	25	HD1	0	0
2	394	25	ED1	0	0
2	395	25	HD1	0	0
2	396	25	HD1	0	0
2	397	25	ED1	0	0
2	398	25	HD1	0	0
2	399	25	HD1	0	0
2	400	25	ED1	0	0
2	401	25	HD1	0	0
2	402	25	HD1	0	0
2	403	25	HD1	0	0
2	404	25	HD1	0	0
2	405	25	ED1	0	0
2	406	25	HD1	0	0
2	407	25	HD1	0	0
2	408	25	ED1	0	0
2	409	25	HD1	0	0
2	413	25	HD1	0	0
2	414	25	HD1	0	0
2	415	25	ED1	0	0
2	416	25	HD1	0	0
2	417	25	ED1	0	0
2	418	25	HD1	0	0
2	419	44	QC3	0	0
2	421	25	CC1	0	0
2	425	25	HD1	0	0
2	426	25	ED1	0	0
2	427	25	HD1	0	0
2	428	25	HD1	0	0
2	429	25	ED1	0	0
2	430	25	HD1	0	0
2	431	25	HD1	0	0
2	432	25	ED1	0	0
2	433	25	HD1	0	0
2	434	25	HD1	0	0
2	435	25	HD1	0	0
2	436	25	ED1	0	0
2	438	25	HD1	0	0
2	439	25	HD1	0	0
2	440	25	HD1	0	0
2	441	25	ED1	0	0



MANZANAS

Municipio: Coacalco de berriozabal

Total de Manzanas 1424

Fecha: 29 de Agosto de 2023

Zona	Manzana	Área Homogénea	Uso	Localidad	Colonia
2	444	25	HD1	0	0
2	445	25	HD1	0	0
2	446	25	ED1	0	0
2	447	25	HD1	0	0
2	448	25	HD1	0	0
2	449	25	ED1	0	0
2	450	25	HD1	0	0
2	451	25	ED1	0	0
2	452	25	HD1	0	0
2	453	25	ED1	0	0
2	454	25	ED1	0	0
2	455	25	HD1	0	0
2	456	25	HD1	0	0
2	457	25	ED1	0	0
2	459	25	HD1	0	0
2	468	25	HD1	0	0
2	475	26	IA1	0	0
2	480	25	HC1	0	0
2	481	25	HC1	0	0
2	482	25	HC1	0	0
2	483	25	HC1	0	0
2	484	25	HC1	0	0
2	485	25	HC1	0	0
2	486	25	HC1	0	0
2	487	25	HC1	0	0
2	488	25	HC1	0	0
2	489	25	HC1	0	0
2	490	25	HC1	0	0
2	491	25	HC1	0	0
2	492	25	HB1	0	0
2	493	25	HC1	0	0
2	494	25	HC1	0	0
2	495	25	HC1	0	0
2	496	25	HC1	0	0
2	497	25	HD1	0	0
2	498	25	HC1	0	0
2	499	25	HC1	0	0
2	500	25	HC1	0	0
2	501	25	HB1	0	0
2	502	25	HB1	0	0
2	503	25	HB1	0	0
2	504	25	HC1	0	0
2	505	25	HC1	0	0
2	506	25	HC1	0	0
2	507	25	HC1	0	0
2	508	25	QJ1	0	0
2	509	25	HC1	0	0
2	510	25	HC1	0	0
2	511	25	HC1	0	0
2	512	25	HC1	0	0
2	513	25	HC1	0	0
2	514	25	HC1	0	0
2	515	25	HC1	0	0
2	516	25	HC1	0	0
2	517	25	HC1	0	0
2	518	25	HC1	0	0
2	519	25	HC1	0	0



MANZANAS

Municipio: Coacalco de berriozabal

Total de Manzanas 1424

Fecha: 29 de Agosto de 2023

Zona	Manzana	Área Homogénea	Uso	Localidad	Colonia
2	520	25	HC1	0	0
2	521	25	QC1	0	0
2	522	25	HC1	0	0
2	523	25	QC1	0	0
2	524	25	HC1	0	0
2	525	25	QC1	0	0
2	530	24	HC2	0	0
2	531	24	HC2	0	0
2	532	24	HC2	0	0
2	533	24	HC2	0	0
2	534	24	HC2	0	0
2	535	24	HC2	0	0
2	536	24	HC2	0	0
2	550	25	ED1	0	0
2	551	25	ED1	0	0
2	552	25	ED1	0	0
2	553	25	ED1	0	0
3	1	35	CA1	0	0
3	2	35	QC1	0	0
3	3	35	HB1	0	0
3	4	35	HB1	0	0
3	6	35	HB1	0	0
3	7	35	HB1	0	0
3	8	35	HB1	0	0
3	10	35	HB1	0	0
3	11	35	HB1	0	0
3	12	35	HB1	0	0
3	13	35	HB1	0	0
3	15	35	HB1	0	0
3	16	35	HB1	0	0
3	18	35	HB1	0	0
3	20	35	QC1	0	0
3	21	35	CA1	0	0
3	22	35	HB1	0	0
3	24	35	HB1	0	0
3	26	35	HB1	0	0
3	27	35	HB1	0	0
3	28	35	HB1	0	0
3	29	35	HB1	0	0
3	32	35	HB1	0	0
3	33	35	HB1	0	0
3	35	35	HB1	0	0
3	36	35	HB1	0	0
3	37	35	QC1	0	0
3	38	35	QC1	0	0
3	39	35	HB1	0	0
3	40	35	HB1	0	0
3	43	35	HB1	0	0
3	44	35	HB1	0	0
3	52	35	HB1	0	0
3	53	35	HB1	0	0
3	54	35	QC1	0	0
3	56	35	HB1	0	0
3	57	35	HB1	0	0
3	58	35	HB1	0	0
3	59	35	HB1	0	0
3	60	35	HC2	0	0



MANZANAS

Municipio: Coacalco de berriozabal

Total de Manzanas 1424

Fecha: 29 de Agosto de 2023

Zona	Manzana	Área Homogénea	Uso	Localidad	Colonia
3	61	35	HC2	0	0
3	62	35	HC2	0	0
3	63	35	HB1	0	0
3	64	35	HB1	0	0
3	67	35	HC1	0	0
3	68	35	HC1	0	0
3	69	35	HC1	0	0
3	70	35	HC1	0	0
3	71	35	HC1	0	0
3	72	35	HC1	0	0
3	75	35	HC1	0	0
3	76	35	HC1	0	0
3	77	35	HC1	0	0
3	78	35	HC1	0	0
3	79	35	HC1	0	0
3	80	35	HA1	0	0
3	81	35	HA1	0	0
3	82	35	HA1	0	0
3	83	35	HA1	0	0
3	84	35	HA1	0	0
3	85	34	HA1	0	0
3	86	34	HB1	0	0
3	87	34	HB1	0	0
3	88	34	HB1	0	0
3	89	34	HB1	0	0
3	90	34	HB1	0	0
3	91	34	QC1	0	0
3	92	34	HB1	0	0
3	93	34	HB1	0	0
3	94	34	QC1	0	0
3	95	34	HC1	0	0
3	96	34	HC1	0	0
3	97	34	HC1	0	0
3	98	34	HC1	0	0
3	99	34	HC1	0	0
3	100	35	HC1	0	0
3	101	35	QC1	0	0
3	102	35	QA1	0	0
3	103	35	HC1	0	0
3	104	35	HC1	0	0
3	105	35	HC1	0	0
3	106	35	HC1	0	0
3	107	35	HB1	0	0
3	108	35	HC1	0	0
3	109	35	QF1	0	0
3	110	35	HC1	0	0
3	111	35	HC1	0	0
3	112	35	HC1	0	0
3	113	35	HC1	0	0
3	114	35	HC1	0	0
3	115	35	HB1	0	0
3	116	35	HB1	0	0
3	117	35	CA1	0	0
3	118	35	CA1	0	0
3	119	35	CA1	0	0
3	120	34	HC1	0	0
3	121	34	HC1	0	0



MANZANAS

Municipio: Coacalco de berriozabal

Total de Manzanas 1424

Fecha: 29 de Agosto de 2023

Zona	Manzana	Área Homogénea	Uso	Localidad	Colonia
3	122	34	HC1	0	0
3	123	34	HC1	0	0
3	124	34	HC1	0	0
3	125	34	ED1	0	0
3	126	34	ED1	0	0
3	127	35	ED1	0	0
3	128	35	ED1	0	0
3	129	35	ED1	0	0
3	130	34	ED1	0	0
3	131	35	ED1	0	0
3	132	35	ED1	0	0
3	133	35	ED1	0	0
3	134	35	ED1	0	0
3	135	35	ED1	0	0
3	136	35	ED1	0	0
3	137	35	ED1	0	0
3	250	35	HB1	0	0
3	251	35	HB1	0	0
3	300	34	HC1	0	0
4	1	35	HB1	0	0
4	2	35	HC1	0	0
4	3	35	HC1	0	0
4	4	35	HC1	0	0
4	5	35	HC1	0	0
4	6	35	HC1	0	0
4	7	35	HC1	0	0
4	8	35	HC1	0	0
4	9	35	HC1	0	0
4	10	35	QC1	0	0
4	11	35	HC1	0	0
4	12	35	HC1	0	0
4	13	35	HC1	0	0
4	14	35	HC1	0	0
4	15	31	HB1	0	0
4	16	35	HC1	0	0
4	17	35	HC1	0	0
4	18	35	QC1	0	0
4	19	35	HC1	0	0
4	20	35	HC1	0	0
4	21	35	HB1	0	0
4	22	32	HB1	0	0
4	23	32	HB1	0	0
4	24	31	HB1	0	0
4	25	32	HB1	0	0
4	26	33	HC1	0	0
4	27	32	HC1	0	0
4	28	32	HB1	0	0
4	29	32	HB1	0	0
4	30	32	HB1	0	0
4	31	35	ED1	0	0
4	32	35	ED1	0	0
4	34	35	ED1	0	0
4	35	32	HB1	0	0
4	36	32	HB1	0	0
4	37	32	HB1	0	0
4	38	32	HB1	0	0
4	40	32	HB1	0	0



MANZANAS

Municipio: Coacalco de berriozabal

Total de Manzanas 1424

Fecha: 29 de Agosto de 2023

Zona	Manzana	Área Homogénea	Uso	Localidad	Colonia
4	43	32	HB1	0	0
4	44	32	HB1	0	0
4	45	32	HB1	0	0
4	46	32	HB1	0	0
4	47	32	HB1	0	0
4	48	32	HB1	0	0
4	49	32	HB1	0	0
4	50	32	HB1	0	0
4	51	32	HB1	0	0
4	52	32	HB1	0	0
4	53	32	HB1	0	0
4	54	32	HB1	0	0
4	55	32	HB1	0	0
4	56	32	HB1	0	0
4	57	32	HB1	0	0
4	58	32	HB1	0	0
4	59	32	HB1	0	0
4	60	32	HB1	0	0
4	61	32	HB1	0	0
4	62	32	HB1	0	0
4	63	55	HC1	0	0
4	64	55	HC1	0	0
4	71	61	CC1	0	0
4	72	32	HB1	0	0
4	73	32	HB1	0	0
4	74	40	HB1	0	0
4	75	32	HB1	0	0
4	76	32	HB1	0	0
4	77	32	IB1	0	0
4	79	56	HA1	0	0
4	80	32	HB1	0	0
4	82	32	HB1	0	0
4	83	32	HB1	0	0
4	84	56	HB1	0	0
4	85	56	HB1	0	0
4	86	56	HB1	0	0
4	87	42	HA1	0	0
4	88	35	HC1	0	0
4	89	56	HB1	0	0
4	90	35	HC1	0	0
4	91	35	HC1	0	0
4	92	35	HC1	0	0
4	93	35	HC1	0	0
4	94	35	HC1	0	0
4	95	35	HB1	0	0
4	96	56	HB1	0	0
4	97	56	HC3	0	0
4	103	35	HB2	0	0
4	108	35	HC1	0	0
4	109	35	HC1	0	0
4	110	35	HC1	0	0
4	111	35	HC1	0	0
4	112	56	HB2	0	0
4	114	56	HB2	0	0
4	120	33	HC1	0	0
4	121	33	HC1	0	0
4	122	33	QC1	0	0



MANZANAS

Municipio: Coacalco de berriozabal

Total de Manzanas 1424

Fecha: 29 de Agosto de 2023

Zona	Manzana	Área Homogénea	Uso	Localidad	Colonia
4	123	33	QC1	0	0
4	124	33	HC1	0	0
4	125	33	HC1	0	0
4	126	33	HC1	0	0
4	127	33	HC1	0	0
4	128	33	QC1	0	0
4	129	33	HC1	0	0
4	130	33	HC1	0	0
4	131	33	QC1	0	0
4	132	33	HC1	0	0
4	133	33	HC1	0	0
4	136	32	HC1	0	0
4	151	56	HB1	0	0
4	152	56	HB1	0	0
4	153	56	HB1	0	0
4	154	56	HB1	0	0
4	155	56	HB1	0	0
4	156	56	HB1	0	0
4	161	58	HC2	0	0
4	162	58	HC2	0	0
4	163	58	HC2	0	0
4	164	58	HC2	0	0
4	165	59	HC2	0	0
4	166	59	HC2	0	0
4	167	42	HB1	0	0
4	168	35	ED1	0	0
4	169	35	ED1	0	0
4	170	56	ED1	0	0
4	171	35	HC1	0	0
4	172	35	HC1	0	0
4	173	56	HB1	0	0
4	174	56	HB1	0	0
4	175	56	HB2	0	0
4	177	35	ED1	0	0
4	178	35	ED1	0	0
4	250	40	HB1	0	0
4	251	40	HB1	0	0
4	252	40	HB1	0	0
4	300	35	HC1	0	0
4	301	35	HB1	0	0
4	350	32	HB1	0	0
4	351	32	HB1	0	0
4	352	32	HB1	0	0
4	353	32	HB1	0	0
4	354	39	IB3	0	0
4	355	39	IB3	0	0
4	356	39	IB3	0	0
4	357	39	IB3	0	0
4	358	39	IB3	0	0
4	359	39	IB3	0	0
5	1	3	HC1	0	0
5	2	3	HC1	0	0
5	3	3	HC1	0	0
5	4	3	HC1	0	0
5	5	3	HC1	0	0
5	6	3	HC1	0	0
5	7	3	QC1	0	0



MANZANAS

Municipio: Coacalco de berriozabal

Total de Manzanas 1424

Fecha: 29 de Agosto de 2023

Zona	Manzana	Área Homogénea	Uso	Localidad	Colonia
5	8	3	HC1	0	0
5	9	3	HC1	0	0
5	10	3	HC1	0	0
5	11	3	HC1	0	0
5	12	3	HC1	0	0
5	13	3	HC1	0	0
5	15	3	HC1	0	0
5	16	3	HC1	0	0
5	17	3	HC1	0	0
5	18	3	HC1	0	0
5	19	3	HC1	0	0
5	20	3	HC1	0	0
5	21	3	HC1	0	0
5	22	3	HC1	0	0
5	32	2	HB1	0	0
5	33	2	HB1	0	0
5	55	23	HD1	0	0
5	56	2	HB1	0	0
5	69	14	QC2	0	0
5	70	14	HD3	0	0
5	71	12	QC2	0	0
5	79	2	HC1	0	0
5	80	1	HB1	0	0
5	81	12	HC3	0	0
5	82	12	HC3	0	0
5	83	12	HC3	0	0
5	84	12	HC3	0	0
5	85	12	HC3	0	0
5	86	12	HC3	0	0
5	87	12	HC3	0	0
5	88	12	HC3	0	0
5	89	12	HC3	0	0
5	90	12	HC3	0	0
5	91	12	HC3	0	0
5	92	12	HC3	0	0
5	93	12	HC3	0	0
5	94	12	HC3	0	0
5	95	12	HC3	0	0
5	96	12	HC3	0	0
5	97	12	HC3	0	0
5	98	12	HC3	0	0
5	101	1	HB1	0	0
5	102	1	HB1	0	0
5	103	1	HB1	0	0
5	107	1	IA1	0	0
5	152	23	HD1	0	0
5	154	23	HD1	0	0
5	155	23	IA1	0	0
5	156	23	IA1	0	0
5	158	23	HB1	0	0
5	160	23	IA1	0	0
5	162	23	IA1	0	0
5	164	50	QF1	0	0
5	166	23	IA1	0	0
5	168	1	HB1	0	0
5	170	1	HB1	0	0
5	172	1	HB1	0	0



MANZANAS

Municipio: Coacalco de berriozabal

Total de Manzanas 1424

Fecha: 29 de Agosto de 2023

Zona	Manzana	Área Homogénea	Uso	Localidad	Colonia
5	173	1	HB1	0	0
5	174	1	HB1	0	0
5	176	1	HB1	0	0
5	178	1	HB1	0	0
5	179	1	HB1	0	0
5	180	1	QC1	0	0
5	182	1	HB1	0	0
5	188	1	HB1	0	0
5	189	1	HB1	0	0
5	190	1	HB1	0	0
5	191	1	HB1	0	0
5	192	1	HB1	0	0
5	193	1	HB1	0	0
5	194	1	HB1	0	0
5	196	1	HB1	0	0
5	198	1	HB1	0	0
5	200	1	HB1	0	0
5	202	2	HC1	0	0
5	203	2	HC2	0	0
5	206	1	HC1	0	0
5	210	1	HB1	0	0
5	212	1	HB1	0	0
5	213	1	HB1	0	0
5	214	1	HB1	0	0
5	215	1	IA1	0	0
5	216	1	CB1	0	0
5	218	1	HB1	0	0
5	219	1	HB1	0	0
5	220	1	HB1	0	0
5	222	1	HB1	0	0
5	224	1	HB1	0	0
5	225	1	HB1	0	0
5	230	1	HB1	0	0
5	231	1	HB1	0	0
5	232	1	HB1	0	0
5	233	1	HB1	0	0
5	234	1	HB1	0	0
5	235	1	HB1	0	0
5	238	1	HD1	0	0
5	239	1	HD1	0	0
5	240	1	HB1	0	0
5	242	2	HC1	0	0
5	243	2	HB1	0	0
5	244	2	HB1	0	0
5	246	2	HB1	0	0
5	248	2	HC1	0	0
5	260	3	HB1	0	0
5	262	1	HB1	0	0
5	264	1	HB1	0	0
5	276	3	HC1	0	0
5	277	3	HB1	0	0
5	278	23	HB1	0	0
5	279	1	HB1	0	0
5	280	23	HB1	0	0
5	284	23	HB1	0	0
5	285	3	HB1	0	0
5	286	1	HB1	0	0



MANZANAS

Municipio: Coacalco de berriozabal

Total de Manzanas 1424

Fecha: 29 de Agosto de 2023

Zona	Manzana	Área Homogénea	Uso	Localidad	Colonia
5	300	1	HD1	0	0
5	301	1	QC1	0	0
5	302	1	HB1	0	0
5	304	1	HB1	0	0
5	306	2	HB1	0	0
5	308	2	HB1	0	0
5	310	14	HC1	1	1
5	311	14	HC1	1	1
5	312	2	HB1	0	0
5	313	14	HC1	1	1
5	314	2	HB1	0	0
5	315	23	HD1	0	0
5	316	14	HC1	1	1
5	317	38	HB1	0	0
5	318	38	HB1	0	0
5	319	38	HB1	0	0
5	320	38	HB1	0	0
5	321	38	HB1	0	0
5	322	2	HB1	0	0
5	323	2	HB1	0	0
5	324	2	HB1	0	0
5	325	38	HB1	0	0
5	326	38	HB1	0	0
5	327	38	HB1	0	0
5	328	38	HB1	0	0
5	329	38	HB1	0	0
5	330	38	HB1	0	0
5	331	38	HB1	0	0
5	332	38	HB1	0	0
5	334	38	HB1	0	0
5	335	14	HC1	1	1
5	336	14	HC1	1	1
5	337	14	HC1	1	1
5	338	2	HB1	0	0
5	339	14	HC1	1	1
5	340	2	HB1	0	0
5	341	2	HB1	0	0
5	342	2	HB1	0	0
5	343	2	HB1	0	0
5	345	2	HB1	0	0
5	346	2	HB1	0	0
5	347	14	HC1	1	1
5	348	14	HC1	1	1
5	349	14	HC1	1	1
6	5	3	HC1	0	0
6	10	38	HC1	0	0
6	15	38	HB1	0	0
6	20	38	HB1	0	0
6	22	38	HB1	0	0
6	24	38	HB1	0	0
6	26	38	HD1	0	0
6	28	38	HB1	0	0
6	29	38	HB1	0	0
6	30	38	HB1	0	0
6	31	38	HB1	0	0
6	32	38	HB1	0	0
6	34	38	QC1	0	0



MANZANAS

Municipio: Coacalco de berriozabal

Total de Manzanas 1424

Fecha: 29 de Agosto de 2023

Zona	Manzana	Área Homogénea	Uso	Localidad	Colonia
6	36	38	HB1	0	0
6	40	38	HB1	0	0
6	44	38	HB1	0	0
6	46	38	HB1	0	0
6	50	38	HB1	0	0
6	52	38	HB1	0	0
6	54	38	HB1	0	0
6	56	38	HB1	0	0
6	58	38	HB1	0	0
6	60	38	QC1	0	0
6	62	38	HB1	0	0
6	64	38	HB1	0	0
6	65	38	HB1	0	0
6	66	38	HB1	0	0
6	68	38	HB1	0	0
6	70	38	HB1	0	0
6	72	38	HB1	0	0
6	74	38	HB1	0	0
6	75	38	HB1	0	0
6	76	38	HB1	0	0
6	78	38	HB1	0	0
6	80	38	HB1	0	0
6	82	38	HB1	0	0
6	84	38	HB1	0	0
6	86	38	HB1	0	0
6	88	38	HB1	0	0
6	89	38	HB2	0	0
6	90	38	HB2	0	0
6	91	38	HB2	0	0
6	92	38	HB2	0	0
6	93	38	HB2	0	0
6	95	4	IA1	0	0
6	96	54	HB1	0	0
6	97	54	HB1	0	0
6	100	6	CB1	0	0
6	101	5	HC3	0	0
6	102	5	HC3	0	0
6	103	5	HC3	0	0
6	104	5	HC3	0	0
6	105	5	HC3	0	0
6	106	5	HC3	0	0
6	107	5	HC3	0	0
6	108	7	HD1	0	0
6	110	7	HD1	0	0
6	112	7	HD1	0	0
6	114	7	HD1	0	0
6	116	7	HD1	0	0
6	118	7	HD1	0	0
6	120	7	HD1	0	0
6	121	7	ED1	0	0
6	122	7	HD1	0	0
6	123	7	ED1	0	0
6	124	7	HD1	0	0
6	125	7	HB1	0	0
6	126	7	HD1	0	0
6	128	7	QC1	0	0
6	129	7	ED1	0	0



MANZANAS

Municipio: Coacalco de berriozabal

Total de Manzanas 1424

Fecha: 29 de Agosto de 2023

Zona	Manzana	Área Homogénea	Uso	Localidad	Colonia
6	130	7	QC1	0	0
6	131	7	HD2	0	0
6	132	7	HD1	0	0
6	134	7	HD1	0	0
6	136	7	HD1	0	0
6	138	7	HD1	0	0
6	140	7	HD1	0	0
6	142	7	HD1	0	0
6	144	7	HD1	0	0
6	146	7	HD1	0	0
6	148	7	HD1	0	0
6	150	7	HD1	0	0
6	153	7	ED1	0	0
6	154	7	HD1	0	0
6	156	7	HD1	0	0
6	160	7	HD1	0	0
6	170	7	HD1	0	0
6	171	7	ED1	0	0
6	175	5	HC1	0	0
6	176	5	HC1	0	0
6	177	49	QC1	0	0
6	178	5	HC1	0	0
6	179	5	HC1	0	0
6	180	5	HC1	0	0
6	181	5	HC1	0	0
6	182	5	HC1	0	0
6	183	5	HC1	0	0
6	184	5	HC1	0	0
6	185	38	IA1	0	0
6	186	5	QC1	0	0
6	250	38	HB1	0	0
6	251	38	HB1	0	0
6	252	38	HB1	0	0
6	253	38	HB1	0	0
6	254	38	HB1	0	0
6	255	38	HB1	0	0
6	256	38	HB1	0	0
6	257	38	HB1	0	0
6	258	38	HB1	0	0
6	259	38	HB1	0	0
6	260	38	HB1	0	0
6	261	38	HB1	0	0
6	262	38	HB1	0	0
6	263	38	HB1	0	0
6	264	38	HB1	0	0
6	265	38	HB1	0	0
6	266	38	HB1	0	0
6	267	38	HB1	0	0
6	268	38	HB1	0	0
6	269	38	HB1	0	0
6	270	38	HB1	0	0
6	271	38	HB1	0	0
6	272	38	HB1	0	0
6	273	38	HB1	0	0
7	4	43	HA1	0	0
7	5	43	HA1	0	0
7	6	43	HA1	0	0



MANZANAS

Municipio: Coacalco de berriozabal

Total de Manzanas 1424

Fecha: 29 de Agosto de 2023

Zona	Manzana	Área Homogénea	Uso	Localidad	Colonia
7	7	60	CC1	0	0
7	9	16	HC1	0	0
7	10	16	HC1	0	0
7	11	16	HC1	0	0
7	12	16	HC1	0	0
7	13	16	HC1	0	0
7	14	16	HC1	0	0
7	30	16	HC1	0	0
7	100	71	HA1	0	0
8	1	10	HB1	0	0
8	2	10	HB1	0	0
8	3	10	HB1	0	0
8	4	10	HB1	0	0
8	5	10	QC1	0	0
8	6	10	HB1	0	0
8	8	10	HB1	0	0
8	9	10	HB1	0	0
8	10	10	HB1	0	0
8	11	10	HB1	0	0
8	12	10	HB1	0	0
8	13	10	HB1	0	0
8	14	10	HB1	0	0
8	15	10	HB1	0	0
8	16	10	HB1	0	0
8	17	10	HB1	0	0
8	18	10	HB1	0	0
8	19	10	HB1	0	0
8	20	10	HB1	0	0
8	21	10	HB1	0	0
8	22	10	HB1	0	0
8	23	10	HB1	0	0
8	24	10	HB1	0	0
8	25	10	HB1	0	0
8	26	10	HB1	0	0
8	27	10	HB1	0	0
8	28	10	HB1	0	0
8	29	10	HB1	0	0
8	30	10	HB1	0	0
8	31	10	HB1	0	0
8	32	10	HB1	0	0
8	33	10	HB1	0	0
8	34	10	HB1	0	0
8	35	10	HB1	0	0
8	36	10	HB1	0	0
8	37	10	HB1	0	0
8	38	10	HB1	0	0
8	39	10	HB1	0	0
8	40	10	HB1	0	0
8	41	10	HB1	0	0
8	42	10	HB1	0	0
8	43	10	HB1	0	0
8	44	10	HB1	0	0
8	45	10	HB1	0	0
8	46	10	HB1	0	0
8	47	10	HB1	0	0
8	48	10	HB1	0	0
8	49	10	QC1	0	0



MANZANAS

Municipio: Coacalco de berriozabal

Total de Manzanas 1424

Fecha: 29 de Agosto de 2023

Zona	Manzana	Área Homogénea	Uso	Localidad	Colonia
8	50	10	HB1	0	0
8	51	10	HB1	0	0
8	52	10	HB1	0	0
8	54	10	HB1	0	0
8	55	10	HD3	0	0
8	56	10	QC1	0	0
8	57	10	HB1	0	0
8	58	10	HB1	0	0
8	59	10	HB1	0	0
8	60	10	HB1	0	0
8	62	10	HB1	0	0
8	64	10	HB1	0	0
8	65	10	HB1	0	0
8	66	10	HB1	0	0
8	67	10	HB1	0	0
8	68	10	HB2	0	0
8	69	10	HB2	0	0
8	70	8	HC2	0	0
8	71	51	HA1	0	0
8	72	8	HC1	0	0
8	73	8	HC1	0	0
8	74	8	HC1	0	0
8	75	8	HC1	0	0
8	76	8	HC1	0	0
8	77	10	HB2	0	0
8	78	10	HB2	0	0
8	79	10	HB2	0	0
8	80	70	HA1	0	0
8	81	71	HA1	0	0
8	82	10	HB2	0	0
8	83	10	HB2	0	0
8	84	10	HB2	0	0
8	85	71	HA1	0	0
8	91	13	HD1	0	0
8	92	13	HD1	0	0
8	93	13	HD1	0	0
8	94	13	HD1	0	0
8	95	13	HD1	0	0
8	96	13	HD1	0	0
8	101	51	HA1	0	0
8	102	51	HA1	0	0
8	103	51	HA1	0	0
8	104	51	HA1	0	0
8	105	51	HA1	0	0
8	106	51	HA1	0	0
8	107	51	HA1	1	1
9	1	53	HC1	0	0
9	2	53	HC1	0	0
9	3	53	HC1	0	0
9	4	53	HC1	0	0
9	5	53	HC1	0	0
9	6	53	HC1	0	0
9	7	53	HC1	0	0
9	8	53	HC1	0	0
9	9	53	HC1	0	0
9	10	53	HC1	0	0
9	11	53	HC1	0	0



MANZANAS

Municipio: Coacalco de berriozabal

Total de Manzanas 1424

Fecha: 29 de Agosto de 2023

Zona	Manzana	Área Homogénea	Uso	Localidad	Colonia
9	12	53	HC1	0	0
9	13	53	HC1	0	0
9	14	53	HC1	0	0
9	15	53	HC1	0	0
9	16	53	HC1	0	0
9	17	53	HC1	0	0
9	18	53	HC1	0	0
9	19	53	HC1	0	0
9	20	53	HC1	0	0
9	21	53	HC1	0	0
9	22	53	HC1	0	0
9	23	53	HC1	0	0
9	24	53	HC1	0	0
9	25	7	QC1	0	0
9	27	53	ED1	0	0
9	34	53	HC1	0	0
9	50	8	QC1	0	0
9	51	8	QC1	0	0
9	52	8	HC1	0	0
9	53	41	HC1	0	0
9	54	41	HC1	0	0
9	55	41	HC1	0	0
9	56	8	HC1	0	0
9	57	8	HC1	0	0
9	58	8	HC1	0	0
9	60	41	HC1	0	0
9	61	41	HC1	0	0
9	62	41	HC1	0	0
9	63	41	HC1	0	0
9	64	41	HC1	0	0
9	65	41	HC1	0	0
9	66	41	HC1	0	0
9	67	41	HC1	0	0
9	68	41	HC1	0	0
9	69	8	HC1	0	0
9	70	8	HC1	0	0
9	71	8	HC1	0	0
9	72	8	HC1	0	0
9	73	41	HC1	0	0
9	74	41	HD2	0	0
9	75	41	HD2	0	0
9	76	41	HD2	0	0
9	77	8	ED1	0	0
9	78	8	ED1	0	0
9	79	8	HC1	0	0
9	80	8	QC1	0	0
9	81	8	HC1	0	0
9	82	41	HD2	0	0
9	83	41	HD2	0	0
9	84	41	HD2	0	0
9	181	7	HD1	0	0
9	182	7	HD1	0	0
9	183	7	HD1	0	0
9	184	7	HD1	0	0
9	185	7	HD1	0	0
9	186	7	HD1	0	0
9	187	7	HD1	0	0



MANZANAS

Municipio: Coacalco de berriozabal

Total de Manzanas 1424

Fecha: 29 de Agosto de 2023

Zona	Manzana	Área Homogénea	Uso	Localidad	Colonia
9	188	7	HD1	0	0
9	189	7	HD1	0	0
9	190	7	HD1	0	0
9	191	7	HD1	0	0
9	192	7	HD1	0	0
9	193	7	HD1	0	0
9	194	7	HD1	0	0
9	195	7	HD1	0	0
9	196	7	HD1	0	0
9	197	7	HD1	0	0
9	198	7	HD1	0	0
9	199	7	HD1	0	0
9	200	7	HD1	0	0
9	201	7	HD1	0	0
9	202	7	HD1	0	0
9	203	7	HD1	0	0
9	204	7	HD1	0	0
9	205	7	HD1	0	0
9	206	7	HD1	0	0
9	207	7	HD1	0	0
9	208	7	HD1	0	0
9	209	7	HD1	0	0
9	210	7	HD1	0	0
9	211	7	HD1	0	0
9	212	7	HD1	0	0
9	213	7	HD1	0	0
9	214	7	HD1	0	0
9	215	7	HD1	0	0
9	216	7	HD1	0	0
9	217	7	HD1	0	0
9	218	7	HD1	0	0
9	219	7	HD1	0	0
9	220	7	HD1	0	0
9	221	7	HD1	0	0
9	222	7	HD1	0	0
9	223	7	HD1	0	0
9	224	7	HD1	0	0
9	225	7	HD1	0	0
9	226	7	HD1	0	0
9	227	7	HD1	0	0
9	228	7	HD1	0	0
9	229	7	HD1	0	0
9	230	7	HD1	0	0
9	231	7	HD1	0	0
9	232	7	HD1	0	0
9	233	7	HD1	0	0
9	234	7	HD1	0	0
9	241	7	HD1	0	0
9	242	7	ED1	0	0
9	250	7	QC1	0	0
9	251	7	HD1	0	0
9	252	7	HD1	0	0
9	253	7	HD1	0	0
9	255	7	QC1	0	0
9	300	70	HA1	0	0
9	301	71	HA1	0	0



TABLA DE VALORES UNITARIOS DE CONSTRUCCIONES PARA EL AÑO 2024					
CÓDIGO	USO	CLASE	CATEGORÍA	UNIDAD	VALOR UNITARIO 2024
HA1	H A	PRECARIA	BAJA	M2	\$ 1,294
HA2			MEDIA	M2	\$ 1,907
HA3			ALTA	M2	\$ 2,598
HB1	B	ECONOMICA	BAJA	M2	\$ 3,974
HB2			MEDIA	M2	\$ 4,815
HB3			ALTA	M2	\$ 5,526
HC1	I T	I. SOCIAL	BAJA	M2	\$ 5,551
HC2			MEDIA	M2	\$ 6,884
HC3			ALTA	M2	\$ 7,260
HD1	A C	REGULAR	BAJA	M2	\$ 8,355
HD2			MEDIA	M2	\$ 9,111
HD3			ALTA	M2	\$ 10,880
HE1	I O	BUENA	BAJA	M2	\$ 11,601
HE2			MEDIA	M2	\$ 12,487
HE3			ALTA	M2	\$ 14,399
HF1	N A	MUY BUENA	BAJA	M2	\$ 15,935
HF2			MEDIA	M2	\$ 17,649
HF3			ALTA	M2	\$ 21,138
HG1	L	LUJO	BAJA	M2	\$ 22,519
HG2			MEDIA	M2	\$ 26,517
HG3			ALTA	M2	\$ 30,000

CA1	C	ECONOMICA	BAJA	M2	\$ 2,842
CA2			MEDIA	M2	\$ 4,050
CA3			ALTA	M2	\$ 5,019
CB1	O M	REGULAR	BAJA	M2	\$ 7,004
CB2			MEDIA	M2	\$ 8,315
CB3			ALTA	M2	\$ 9,973
CC1	E R	BUENA	BAJA	M2	\$ 11,781
CC2			MEDIA	M2	\$ 13,209
CC3			ALTA	M2	\$ 15,615
CD1	C I	MUY BUENA	BAJA	M2	\$ 17,717
CD2			MEDIA	M2	\$ 19,870
CD3			ALTA	M2	\$ 22,351
CE1	A L	LUJO	BAJA	M2	\$ 24,539
CE2			MEDIA	M2	\$ 28,530
CE3			ALTA	M2	\$ 30,766
CF1	L	DEPARTAMENTAL	BAJA	M2	\$ 6,442
CF2			MEDIA	M2	\$ 6,928
CF3			ALTA	M2	\$ 9,061
CF4			MUY ALTA	M2	\$ 14,567





TABLA DE VALORES UNITARIOS DE CONSTRUCCIONES PARA EL AÑO 2024					
CÓDIGO	USO	CLASE	CATEGORÍA	UNIDAD	VALOR UNITARIO 2024
IA1	INDUSTRIAL	ECONOMICA	BAJA	M2	\$ 2,223
IA2			MEDIA	M2	\$ 2,832
IA3			ALTA	M2	\$ 3,544
IB1		LIGERA	BAJA	M2	\$ 4,130
IB2			MEDIA	M2	\$ 4,858
IB3			ALTA	M2	\$ 5,584
IC1		MEDIANA	BAJA	M2	\$ 6,527
IC2			MEDIA	M2	\$ 7,358
IC3			ALTA	M2	\$ 8,327
ID1		PESADA	BAJA	M2	\$ 9,530
ID2			MEDIA	M2	\$ 10,263
ID3			ALTA	M2	\$ 11,466
IF1		COMPLEMENTARIA	BAJA	M2	\$ 4,513
IG2			MEDIA	M2	\$ 5,847
IH3			ALTA	M2	\$ 7,627
IH4			MUY ALTA	M2	\$ 10,173
II1		TANQUE	BAJA (Cisterna)	M3	\$ 7,082
IJ2			MEDIA (Elevado metálico)	M3	\$ 9,212
IK3			ALTA (Elevado concreto)	M3	\$ 14,782
IK4		TRATADORA	MUY ALTA	M3	\$ 7,916
IL1	SILO	BAJA (Metálico)	M3	\$ 3,379	
IM2		ALTA (Concreto)	M3	\$ 8,742	
IQ2	BÁSCULA	MEDIA	TON	\$ 6,123	



TABLA DE VALORES UNITARIOS DE CONSTRUCCIONES PARA EL AÑO 2024

CÓDIGO	USO	CLASE	CATEGORÍA	UNIDAD	VALOR UNITARIO 2024
QA1	E Q U I P A M I E N T O	CINE AUDITORIO	BAJA	M2	\$ 8,360
QA2			MEDIA	M2	\$ 11,105
QB3			ALTA	M2	\$ 13,969
QC1		ESCUELA	BAJA	M2	\$ 4,833
QC2			MEDIA	M2	\$ 6,916
QC3			ALTA	M2	\$ 10,147
QD1		OFICINAS	BAJA	M2	\$ 3,654
QD2			MEDIA	M2	\$ 7,075
QD3			ALTA	M2	\$ 11,651
QD4			MUY ALTA	M2	\$ 20,670
QE1		ESTACIONAMIENTO	BAJA	M2	\$ 4,718
QE2			MEDIA	M2	\$ 9,683
QE3		HELIPUERTO	ALTA (ESTRUCTURAL)	M2	\$ 5,861
QF1		HOSPITAL	BAJA	M2	\$ 6,954
QF2			MEDIA	M2	\$ 11,728
QG3			ALTA	M2	\$ 16,930
QH1		HOTEL REGULAR	BAJA	M2	\$ 6,871
QH2			MEDIA	M2	\$ 8,584
QH3			ALTA	M2	\$ 9,984
QI1		HOTEL BUENO	BAJA	M2	\$ 12,143
QI2	MEDIA		M2	\$ 14,152	
QI3	ALTA		M2	\$ 16,242	
QL1	HOTEL MUY BUENO	BAJA	M2	\$ 18,653	
QL2		MEDIA	M2	\$ 21,222	
QL3		ALTA	M2	\$ 23,777	
QJ1	MERCADO	BAJA	M2	\$ 5,144	
QK2		MEDIA	M2	\$ 6,449	



TABLA DE VALORES UNITARIOS DE CONSTRUCCIONES PARA EL AÑO 2024					
CÓDIGO	USO	CLASE	CATEGORÍA	UNIDAD	VALOR UNITARIO 2024
EA1	E S P E C I A L E S	ALBERCA	BAJA (Sencilla)	M3	\$ 6,471
EA2			MEDIA (Equipada)	M3	\$ 9,096
EB1		BARDA	BAJA (Malla o similar)	ML	\$ 380
EC2			MEDIA (Tabique o similar)	ML	\$ 2,485
EC3			ALTA (Piedra o similar)	ML	\$ 4,207
EC4			MUY ALTA (Perfiles metálicos)	ML	\$ 4,513
ED1		CANCHA	BAJA (Arcilla o asfalto)	M2	\$ 431
ED2			MEDIA (Concreto)	M2	\$ 1,010
EG1		COBERTIZO	BAJA	M2	\$ 1,329
EG2			MEDIA	M2	\$ 2,523
EH3			ALTA	M2	\$ 4,501
EH4			MUY ALTA	M2	\$ 7,623
EI1		ELEVADOR	BAJA (Montacargas)	KG	\$ 390
EJ2			MEDIA (Escal. Electr.)	ML	\$ 256,685
EK3			ALTA (HABITACIONAL ECONÓMICO)	NIVELES	\$ 230,239
EK4			MUY ALTA (COMERCIAL O CAMILLERO)	NIVELES	\$ 313,914
EE1		CANCHA MURO	BAJA (Frontón)	M2	\$ 3,498
EF2			MEDIA (Squash)	M2	\$ 6,729
EL1		PAVIMENTO	BAJA (Asfalto o similar)	M2	\$ 431
EL2			MEDIA (Concreto)	M2	\$ 582
EL3	ALTA (Especial o similar)		M2	\$ 813	
EM1	CANCHA CÉSPED	BAJA	M2	\$ 97	
EN1	GRADAS	Media (Concreto)	M2	\$ 5,101	
EQ1	CONTENEDOR	BAJA	M2	\$ 2,048	

TABLA DE VALORES UNITARIOS DE CONSTRUCCIONES PARA EL AÑO 2024					
CÓDIGO	USO	CLASE	CATEGORÍA	UNIDAD	VALOR UNITARIO 2024
EQ2		CONTENEDOR	ALTA (C/INSTALACIONES)	M2	\$ 3,959
ER1		ANTENA	BAJA	ML	\$ 1,622
ER2			ALTA	ML	\$ 2,723
ES1		ESPECTACULAR	BAJA	M2	\$ 2,512
ES2			ALTA	M2	\$ 6,141



SEGUNDO. - SE INSTRUYE AL TESORERO MUNICIPAL PARA INTEGRAR LA INICIATIVA MUNICIPAL DE LAS TABLAS DE VALORES UNITARIOS DE SUELO Y CONSTRUCCIONES PARA EL EJERCICIO FISCAL 2024, Y REMITIRLA A LA LXI LEGISLATURA DEL ESTADO DE MÉXICO, ESTO DE CONFORMIDAD CON LO PREVISTO EN EL ARTÍCULO 55 DEL REGLAMENTO DEL TÍTULO QUINTO DEL CÓDIGO FINANCIERO DEL ESTADO DE MÉXICO Y MUNICIPIOS, A MÁS TARDAR EL QUINCE DE OCTUBRE DE 2023, DE CONFORMIDAD EN LO PREVISTO POR EL ARTÍCULO 195 FRACCIÓN II PÁRRAFO SEGUNDO DEL CÓDIGO FINANCIERO DEL ESTADO DE MÉXICO Y MUNICIPIOS.

